















2. Etappe, Ascona - Sierre, 167.5 km				Sonntag, 13. Juni 2010				
Steigung/montée ▲2694m		Gesamtzeit/Temps prévu 4 h 18 min		Werbe- kolonne/ Caravane	Stundenmittel			
Gefälle/descente ▼2387m		Stundenmittel/Moyenne horaire 39 km/h			Moyenne	⊕	horaire	
		km	km	Bearbeitet am 05.03.10 BZ				
				Ort / Lieu	37	39	41	
	Neutralisation 3.2 km		Ascona , Via G. Motta - Via Circonvallazione - Via della Buonamano - Via Locarno - Losone rotonda - Ponte Maggia - Locarno-Solduno - Via A. Vigizzi	12:20	13:20	13:20	13:20	
	230	0.0	167.5	Locarno-Solduno, Via Vallemaggia	12:27	13:27	13:27	13:27
	260	1.9	165.6	Ponte Brolla	12:30	13:30	13:30	13:29
	263	2.0	165.5	Abzweigung links, Via Cantonale	12:30	13:30	13:30	13:29
	261	2.4	165.1	Tegna	12:30	13:30	13:30	13:30
###	261	2.5	165.0	Bahnübergang	12:31	13:30	13:31	13:30
	274	3.4	164.1	Verscio	12:32	13:32	13:32	13:31
	282	3.7	163.8	max. Breite 2.3m, max Höhe 3.6 m	12:32	13:32	13:32	13:32
	297	4.3	163.2	Cavigliano	12:33	13:33	13:33	13:33
###	325	5.5	162.0	Bahnübergang	12:35	13:35	13:35	13:34
	331	6.4	161.1	Intragna	12:36	13:37	13:36	13:36
	332	6.5	161.0	Abzweigung rechts Ri Domodossola	12:37	13:37	13:37	13:36
###	340	6.6	160.9	Bahnübergang	12:37	13:37	13:37	13:36
	350	7.0	160.5	Sprint Gemeinde Centovalli	12:37	13:37	13:37	13:36
	381	7.4	160.1	sehr schmale Brücke	12:38	13:38	13:38	13:37
	456	9.0	158.5	Corcapolo	12:41	13:41	13:41	13:40
	466	10.0	157.5	schmale Strasse/strada stretta	12:42	13:43	13:42	13:41
	580	15.7	151.8	Camedo	12:51	13:52	13:51	13:50
	556	16.5	151.0	Zoll/Dogana Svizzera - Italia	12:52	13:53	13:52	13:51
	616	18.3	149.2	Ss337	12:55	13:56	13:55	13:53
	616	19.5	148.0	schmale Strasse/strada stretta	12:57	13:58	13:57	13:55
	710	22.7	144.8	Re	13:02	14:04	14:02	14:00
	728	26.0	141.5	Malesco	13:07	14:09	14:07	14:05
###	753	26.9	140.6	Bahnübergang/passagio a livello	13:09	14:11	14:09	14:06
	756	27.1	140.4	Abzweigung rechts/a destra Ri/in direzione Domodossola	13:09	14:11	14:09	14:07
	798	29.0	138.5	Sta. Maria Maggiore	13:12	14:14	14:12	14:10
	803	29.1	138.4	Kreisel 2. Ausfahrt/rotonda 2.uscita	13:12	14:14	14:12	14:10
	817	30.1	137.4	Kreisel geradeaus/rotonda dritto	13:14	14:16	14:14	14:11
###	822	31.4	136.1	Bahnübergang/passagio a livello	13:16	14:18	14:16	14:13
	831	31.8	135.7	Druogno	13:17	14:19	14:17	14:14
	735	34.7	132.8	Abzweigung links/a sinistra Ri/in direzione Domodossola	13:19	14:22	14:19	14:17
	472	38.7	128.8	Ss337	13:23	14:26	14:23	14:20
	453	38.9	128.6	Tunnel 100m	13:24	14:26	14:24	14:21
	383	40.3	127.2	Tunnel mit Galerie/con galleria	13:25	14:28	14:25	14:22
	324	41.3	126.2	Abzweigung rechts/a destra Ri/in direzione Masera	13:26	14:29	14:26	14:23

Steigung/montée ▲2694m Gefälle/descente ▼2387m		Gesamtzeit/Temps prévu 4 h 18 min Stundenmittel/Moyenne horaire 39 km/h		Werbe- kolonne/ Car- vane	Stundenmittel Moyenne 🕒 horaire km/h			
		Bearbeitet am 05.03.10 BZ			37	39	41	
Ort / Lieu								
	312	41.6	125.9	Masera <i>schmale Strasse/strada stretta</i>	13:26	14:29	14:26	14:23
	310	41.8	125.7	Abzweigung rechts/a destra, Via Roma, Ri/in dir. Semp.	13:27	14:29	14:27	14:23
	343	43.5	124.0	Montecrestese	13:29	14:32	14:29	14:26
	343	43.6	123.9	Abzweigung links/a sinistra, Sp71 - Frazione Pontetto	13:29	14:32	14:29	14:26
	314	45.0	122.5	Sp71 <i>Brücke/ponte</i>	13:31	14:34	14:31	14:28
	345	45.5	122.0	Abzweigung links/a sinistra Ri/in direzione Sempione	13:32	14:35	14:32	14:28
	355	45.7	121.8	Abzweigung rechts/a destra, Sp166, Ri/in dir. Sempione	13:32	14:35	14:32	14:28
	363	45.8	121.7	Abzweigung links/a sinistra, Sp166, Ri/in dir. Sempione	13:32	14:35	14:32	14:29
	363	45.9	121.6	<i>Pavé/acciottolato</i>	13:32	14:35	14:32	14:29
	395	48.5	119.0	Sp166 <i>Tunnel 100m</i>	13:37	14:40	14:37	14:33
	416	49.1	118.4	<i>Verkehrsteiler/salvagente</i>	13:38	14:41	14:38	14:34
	421	49.6	117.9	Einfahrt auf/entrata a Ss33, Ri/in direzione Sempione	13:39	14:42	14:39	14:35
	598	56.6	110.9	<i>Tunnel 100m</i>	13:51	14:55	14:51	14:47
	650	57.8	109.7	<i>Tunnel 200m</i>	13:53	14:58	14:53	14:49
	661	58.0	109.5	Iselle	13:54	14:58	14:54	14:49
	667	58.6	108.9	Dogana Italiana/ Zoll Italien	13:55	14:59	14:55	14:50
	724	60.2	107.3	<i>Tunnel 150m</i>	13:57	15:02	14:57	14:53
	840	61.9	105.6	Paglino	14:00	15:05	15:00	14:56
	845	62.0	105.5	Zoll Schweiz <i>Verkehrsteiler</i>	14:01	15:05	15:01	14:56
	870	62.6	104.9	Gondo	14:02	15:07	15:02	14:57
	900	63.3	104.2	<i>Galerie 500m</i>	14:04	15:09	15:04	14:59
	980	64.8	102.7	<i>Galerie 50m</i>	14:08	15:13	15:08	15:02
	995	65.1	102.4	<i>Tunnel 700m</i>	14:08	15:14	15:08	15:03
	1050	65.8	101.7	<i>Galerie 1.2km</i>	14:10	15:15	15:10	15:05
	1138	67.1	100.4	<i>Galerie 300m</i>	14:13	15:19	15:13	15:08
	1162	67.8	99.7	<i>Galerie 300m</i>	14:15	15:21	15:15	15:10
	1202	68.8	98.7	<i>Tunnel 200m</i>	14:18	15:23	15:18	15:12
	1214	69.0	98.5	Gabi <i>Galerie 200m</i>	14:18	15:24	15:18	15:12
	1260	69.7	97.8		14:20	15:26	15:20	15:14
	1287	70.1	97.4	<i>Tunnel 400m</i>	14:21	15:27	15:21	15:15
	1358	71.2	96.3	<i>Galerie 700m</i>	14:24	15:30	15:24	15:18
	1455	72.6	94.9	(Simplon Dorf) <i>Verpflegung/Ravitaillement</i>	14:27	15:33	15:27	15:21
	1640	75.7	91.8	<i>Galerie 1.7km</i>	14:35	15:41	15:35	15:28
	1777	77.6	89.9	Engeloch	14:40	15:47	15:40	15:33
	2005	81.4	86.1	Simplonpass, b. Rest. VAUDOISE ASSURANCES GPM	14:49	15:57	15:49	15:42
	1985	82.1	85.4	<i>Tunnel mit Galerie</i>	14:50	15:57	15:50	15:42
	1920	83.9	83.6	Schallbett	14:51	15:59	15:51	15:44
	1918	84.0	83.5	<i>Tunnel mit Galerie 1.2km</i>	14:52	15:59	15:52	15:44
	1815	85.6	81.9	<i>Galerie 700m</i>	14:53	16:01	15:53	15:46
	1752	86.5	81.0	Rothwald	14:54	16:01	15:54	15:46
	1610	88.5	79.0	<i>Baustelle</i>	14:56	16:03	15:56	15:48
	1530	90.0	77.5	Berisal	14:57	16:05	15:57	15:49
	1465	91.1	76.4	<i>Brücke 500m</i>	14:58	16:06	15:58	15:50
	1335	93.4	74.1	Schallberg	15:00	16:08	16:00	15:52
	1301	94.0	73.5	<i>Tunnel mit Galerie 700m</i>	15:01	16:09	16:01	15:53
	1198	95.9	71.6	<i>Tunnel 100m</i>	15:02	16:10	16:02	15:54
	1169	96.5	71.0	<i>Tunnel 100m</i>	15:03	16:11	16:03	15:55
	1040	98.2	69.3	<i>gefährliche Linkskurve</i>	15:04	16:13	16:04	15:56
	938	99.7	67.8	Ausfahrt Ried-Brig, rechts	15:06	16:14	16:06	15:58
	930	99.8	67.7	Abzweigung links Ri Brig	15:06	16:14	16:06	15:58
	926	99.9	67.6	Ried-Brig	15:06	16:14	16:06	15:58
	923	100.0	67.5	Abzweigung rechts, Simplonstr., Ri Brig	15:06	16:14	16:06	15:58
	875	100.8	66.7	Brig (1. Ortschild) Gewerbestrasse	15:07	16:15	16:07	15:59
	812	101.7	65.8	<i>enge Rechts-Linkskurve</i>	15:08	16:16	16:08	15:59
	810	101.8	65.7	Abzweigung links, Neue Simplonstr., Ri Brig	15:08	16:16	16:08	16:00
	758	102.8	64.7	Brig (2. Ortschild)	15:09	16:17	16:09	16:00
	698	103.8	63.7	Abzweigung links, Gliserallee	15:10	16:18	16:10	16:01
	692	104.0	63.5	Kreisel geradeaus Ri Lausanne	15:10	16:18	16:10	16:02
	681	105.3	62.2	Kreisel geradeaus, Kantonststr.	15:12	16:20	16:12	16:03
	676	105.8	61.7	Kreisel geradeaus	15:13	16:21	16:13	16:04

Steigung/montée ▲2694m Gefälle/descente ▼2387m			Gesamtzeit/Temps prévu 4 h 18 min Stundenmittel/Moyenne horaire 39 km/h		Werbe- kolonne/ Carava- ne	Stundenmittel Moyenne 🕒 horaire km/h		
		Bearbeitet am 05.03.10 BZ	Ort / Lieu			37	39	41
	676	106.1	61.4	Kreisel geradeaus	15:13	16:22	16:13	16:05
	676	106.4	61.1	<i>Verkehrsteiler 2x</i>	15:13	16:22	16:13	16:05
	680	108.7	58.8	Kreisel geradeaus	15:17	16:26	16:17	16:08
	669	109.3	58.2	Eyholz <i>Inseln 3x</i>	15:18	16:27	16:18	16:09
	667	109.7	57.8	Kreisel geradeaus Ri Sion	15:18	16:27	16:18	16:10
	663	110.8	56.7	Kreisel geradeaus Ri Sion	15:20	16:29	16:20	16:11
	662	111.2	56.3	Visp <i>Verkehrsteiler</i>	15:21	16:30	16:21	16:12
	661	112.1	55.4	Kreisel geradeaus Ri Sion	15:22	16:31	16:22	16:13
	661	112.3	55.2	Kreisel geradeaus Ri Sion	15:22	16:32	16:22	16:14
	661	112.4	55.1	<i>Mittelpfosten 100m</i>	15:23	16:32	16:23	16:14
	664	112.7	54.8	Kreisel geradeaus Ri Sion <i>Inseln 2x</i>	15:23	16:32	16:23	16:14
	665	113.7	53.8	Kreisel geradeaus Ri Sion	15:25	16:34	16:25	16:16
	662	114.3	53.2	Kreisel geradeaus Ri Sion	15:25	16:35	16:25	16:16
	649	118.7	48.8	Raron-Turtig	15:32	16:42	16:32	16:23
	648	118.9	48.6	Kreisel geradeaus Ri Sion	15:32	16:42	16:32	16:23
	645	122.7	44.8	Kreisel leicht links Ri Sion	15:38	16:48	16:38	16:28
	644	123.0	44.5	Bahnhof Gampel-Steg	15:39	16:49	16:39	16:29
	644	123.1	44.4	Kreisel geradeaus Ri Sion	15:39	16:49	16:39	16:29
	639	126.1	41.4	Turtmann <i>Inseln 2x</i>	15:43	16:54	16:43	16:33
	635	131.4	36.1	Susten	15:51	17:02	16:51	16:41
	638	131.9	35.6	Kreisel geradeaus Ri Sion	15:52	17:03	16:52	16:42
	633	132.2	35.3	Kreisel 1. Ausfahrt Ri Sion	15:53	17:03	16:53	16:42
	631	132.5	35.0	<i>Tunnel 150m</i>	15:53	17:04	16:53	16:43
	603	135.6	31.9	<i>Tunnel 140m</i>	15:58	17:09	16:58	16:47
	582	136.9	30.6	Kreisel geradeaus Ri Sierre / Sion	16:00	17:11	17:00	16:49
	580	137.1	30.4	<i>Tunnel 900m</i>	16:00	17:11	17:00	16:49
	555	138.3	29.2	Kreisel geradeaus Ri Sion / Lausanne <i>Inseln 2x</i>	16:02	17:13	17:02	16:51
	545	139.6	27.9	Sierre	16:04	17:15	17:04	16:53
	549	139.8	27.7	Kreisel geradeaus, Rte. de la Gemmi	16:04	17:15	17:04	16:53
	547	139.9	27.6	Kreisel geradeaus, Rue de la Métralie	16:04	17:16	17:04	16:53
	546	141.0	26.5	Rte. des Falaises PROBON Sprint	16:06	17:17	17:06	16:55
	532	141.5	26.0	Kreisel geradeaus, Rte. de Sous Géronde	16:07	17:18	17:07	16:56
	532	141.7	25.8	Kreisel rechts, Rte. de Sous Géronde <i>Insel 1x</i>	16:07	17:19	17:07	16:56
	533	142.0	25.5	<i>Inseln 2x</i>	16:07	17:19	17:07	16:56
	531	142.2	25.3	Kreisel geradeaus, Rte. de la Plaine	16:08	17:19	17:08	16:57
	537	142.6	24.9	Sierre - Zieldurchfahrt - Rte. de la Plaine <i>Insel 1x</i>	16:08	17:20	17:08	16:57
	539	142.7	24.8	<i>Bahnunterführung Höhe 3.2 m</i>	16:08	17:20	17:08	16:57
	543	142.8	24.7	Abzweigung links, Rue du Bourg <i>Pavé, Insel 1x</i>	16:09	17:20	17:09	16:57
	550	142.9	24.6	<i>rechts mehrere Pfosten</i>	16:09	17:20	17:09	16:58
	551	143.0	24.5	<i>Einbahnstrasse</i>	16:09	17:21	17:09	16:58
	550	143.1	24.4	Abzweigung rechts, Av. du Château de la Cour	16:09	17:21	17:09	16:58
	555	143.2	24.3	Kreisel links, Av. du Rothorn	16:09	17:21	17:09	16:58
	555	143.3	24.2	<i>rechts Einfahrt Parking</i>	16:09	17:21	17:09	16:58
	558	143.8	23.7	Av. de France <i>Insel 1x</i>	16:10	17:22	17:10	16:59
	562	144.4	23.1	Kreisel geradeaus, Rte. de Sion, Ri Sion <i>Inseln 5x</i>	16:11	17:23	17:11	17:00
	538	145.2	22.3	Kreisel geradeaus, Rte. de Sion <i>Verkehrsteiler 300m</i>	16:12	17:24	17:12	17:01
	528	145.5	22.0	Kreisel geradeaus, Rte. de Sion <i>Insel 1x</i>	16:13	17:25	17:13	17:01
	531	146.6	20.9	<i>Verkehrsteiler 2x</i>	16:14	17:26	17:14	17:03
	531	147.2	20.3	<i>Tunnel 740 m</i>	16:15	17:27	17:15	17:04
	526	148.6	18.9	<i>Insel 1x</i>	16:17	17:30	17:17	17:06
	518	149.7	17.8	Abzweigung rechts Ri Ollon <i>Insel 1x</i>	16:19	17:31	17:19	17:07
	521	149.9	17.6	<i>nur eine Fahrbahn</i>	16:19	17:32	17:19	17:08
	524	150.0	17.5	Abzweigung links Ri Lens	16:20	17:32	17:20	17:08
	625	151.1	16.4	Vaas	16:22	17:35	17:22	17:10
	634	151.2	16.3	Abzweigung links Ri Lens	16:23	17:35	17:23	17:11
	715	152.4	15.1	Flanthey	16:25	17:38	17:25	17:13
	716	152.6	14.9	Abzweigung rechts Ri Chermignon <i>schmale Strasse</i>	16:26	17:38	17:26	17:14
	729	153.0	14.5	<i>Bodenrille</i>	16:26	17:39	17:26	17:14
	725	153.1	14.4	<i>enge Rechts-Linkskurve</i>	16:26	17:39	17:26	17:14
	720	153.2	14.3	Abzweigung links	16:27	17:39	17:27	17:15

Steigung/montée ▲2694m Gefälle/descente ▼2387m		Gesamtzeit/Temps prévu 4 h 18 min Stundenmittel/Moyenne horaire 39 km/h		Werbe- kolonne/ Cara- vane	Stundenmittel Moyenne 🕒 horaire km/h			
		Bearbeitet am 05.03.10 BZ			37	39	41	
	791	154.2	13.3	Ort / Lieu				
	791	154.2	13.3	Valençon VAUDOISE ASSURANCES GPM	16:28	17:41	17:28	17:16
				Abzweigung rechts	16:28	17:41	17:28	17:16
	725	155.1	12.4	Abzweigung rechts <i>Insel 1x</i>	16:29	17:42	17:29	17:17
	679	155.7	11.8	Ollon	16:29	17:42	17:29	17:17
	640	156.1	11.4	<i>Rechts-Linkskurve</i>	16:30	17:43	17:30	17:18
	596	156.6	10.9	<i>schmale Strasse</i>	16:30	17:43	17:30	17:18
	574	157.1	10.4	<i>gefährliche Linkskurve</i>	16:31	17:44	17:31	17:19
	527	157.7	9.8	<i>halbe Strassenbreite</i>	16:31	17:44	17:31	17:19
	526	157.8	9.7	Abzweigung rechts, Rte. de la Crête Blanche	16:31	17:44	17:31	17:19
	512	158.1	9.4	Granges	16:32	17:45	17:32	17:20
	507	159.0	8.5	Kreisel links, Rte. du Moulin, Ri Brig	16:33	17:46	17:33	17:21
	510	160.4	7.1	Abzweigung rechts, Rte. de Grône, Ri Réchy <i>Insel 1x</i>	16:35	17:48	17:35	17:23
	512	160.5	7.0	Réchy	16:35	17:48	17:35	17:23
	529	161.0	6.5	Rte. de Grône PROBON Sprint	16:36	17:49	17:36	17:23
	533	161.9	5.6	Chalais	16:37	17:50	17:37	17:24
	527	162.3	5.2	Rue Centale <i>Einbahnstrasse</i>	16:38	17:51	17:38	17:25
	523	162.6	4.9	Abzweigung links, Rue des Chevaliers	16:38	17:51	17:38	17:25
	520	162.8	4.7	Kreisel rechts, Rte. de Chippis <i>Verkehrsteiler</i>	16:38	17:51	17:38	17:26
	524	163.9	3.6	<i>Inseln 3x</i>	16:40	17:53	17:40	17:27
	532	164.9	2.6	Chippis	16:41	17:54	17:41	17:28
	531	165.7	1.8	Abzweigung links, Grande Avenue <i>Insel 1x</i>	16:42	17:56	17:42	17:29
	530	166.0	1.5	Sierre	16:42	17:56	17:42	17:30
###	530	166.2	1.3	<i>(Bahnübergang Alcan)</i>	16:43	17:56	17:43	17:30
	532	166.3	1.2	Kreisel links, Rte. de Sous Géronde	16:43	17:56	17:43	17:30
	532	166.6	0.9	Kreisel rechts, Rte. de Sous Géronde <i>Insel 1x</i>	16:43	17:57	17:43	17:30
	533	166.9	0.6	<i>Inseln 2x</i>	16:44	17:57	17:44	17:31
	531	167.1	0.4	Kreisel geradeaus, Rte. de la Plaine	16:44	17:58	17:44	17:31
	537	167.5	0.0	Sierre - Ziel/Arrivée - Rte. de la Plaine	16:45	17:58	17:45	17:32