













4. Etappe, Schwarzenburg - Wettingen, 192.2 km				Dienstag, 15. Juni 2010				
Steigung/montée ▲ 1565 m		Gesamtzeit/Temps prévu 4 h 28 min		Werbe- kolonne/ Caravane	Stundenmittel			
Gefälle/descente ▼ 1865 m		Stundenmittel/Moyenne horaire 43 km/h			Moyenne	⌚	horaire	
⚠		km	km	Bearbeitet am 10.03.10 BZ	Ort / Lieu			
					41	43	45	
			Neutralisation 6.7 km	Schwarzenburg, Bernstr. - Bahnhofstr. - Thunstr. Schönentannen - Mamishaus - Wislisau	12:32	13:32	13:32	13:32
	710	0.0	192.2	Wislisau	12:47	13:47	13:47	13:47
	730	1.0	191.2	Rohrbach Helgisried	12:48	13:48	13:48	13:48
	773	5.5	186.7	Riggisberg	Inseln 2x 12:55	13:55	13:55	13:55
	762	6.0	186.2	Kreisel geradeaus, Grabenstr.	Inseln 2x 12:56	13:56	13:56	13:55
	651	9.5	182.7	Rümligen	13:00	14:00	14:00	13:59
	614	10.3	181.9	Abzweigung links, Thunstr.	13:00	14:01	14:00	14:00
	567	12.6	179.6	Toffen	Inseln 4x 13:03	14:04	14:03	14:02
	565	13.8	178.4		Verkehrsteiler 2x 13:05	14:06	14:05	14:04
	564	15.8	176.4	Belp	13:07	14:08	14:07	14:06
	564	16.1	176.1	Abzweigung rechts, Hohlestr.	13:08	14:09	14:08	14:07
###	527	16.5	175.7	Bahnhofstr.	Bahnübergang 13:08	14:09	14:08	14:07
⚠	527	16.5	175.7	Bahnhofstr.	Insel 1x 13:08	14:09	14:08	14:07
	523	16.7	175.5	Abzweigung rechts, Dorfstr.	13:08	14:10	14:08	14:07
	524	16.9	175.3	Kreisel links, Käsereistr.	13:09	14:10	14:09	14:08
	521	17.1	175.1	Kreisel rechts, Rubigenstr.	Verkehrsteiler 3x 13:09	14:10	14:09	14:08
	519	18.2	174.0	Vehweid	Inseln 7x 13:11	14:12	14:11	14:09
	519	18.8	173.4	Viehweidstr.	Inseln 5x 13:11	14:13	14:11	14:10
	520	19.4	172.8	Kreisel geradeaus	Inseln 5x 13:12	14:13	14:12	14:11
	527	20.3	171.9	Rubigen	13:14	14:15	14:14	14:12
	530	20.4	171.8	Kreisel geradeaus	Insel 1x 13:14	14:15	14:14	14:12
	544	20.9	171.3	Kreisel links, Thunstr.	Inseln 2x 13:15	14:16	14:15	14:13
	544	21.6	170.6	Kreisel rechts, Worbstr.	Pfosten 2x 13:16	14:17	14:16	14:14
	560	21.9	170.3		Inseln 3x 13:16	14:18	14:16	14:15
	590	23.2	169.0	Beitenwil	13:18	14:20	14:18	14:17
	608	24.1	168.1	Worb SBB	Insel 1x 13:20	14:21	14:20	14:18
###	606	24.3	167.9	Rubigenstr.	⚠ in Abfahrt! Bahnübergang 13:20	14:22	14:20	14:18
	591	25.5	166.7	Worb	13:22	14:23	14:22	14:20
	585	25.8	166.4	Kreisel 2. Ausfahrt, Bahnhofstr., Ri Burgdorf	Inseln 5x 13:22	14:24	14:22	14:20
	588	26.3	165.9	Abzweigung links, Bollstr., Ri Bern	Insel 1x 13:23	14:24	14:23	14:21
###	572	26.8	165.4	Bollstr.	Bahnübergang, Inseln 3x 13:23	14:25	14:23	14:22
	572	26.9	165.3	Kreisel rechts Ri Bern Boll	13:23	14:25	14:23	14:22
	570	27.1	165.1	Kreisel geradeaus Ri Bern	13:24	14:26	14:24	14:22
	568	29.0	163.2	Boll	Insel 1x 13:26	14:28	14:26	14:24
###	567	29.3	162.9	Worbstr.	Bahnübergang RBS 13:27	14:29	14:27	14:25
	568	29.4	162.8	Kreisel rechts, Lindentalstr., Ri Burgdorf	13:27	14:29	14:27	14:25
	576	29.6	162.6	Abzweigung links Ri Burgdorf	Inseln 2x 13:27	14:29	14:27	14:25
	622	32.6	159.6	Lindental	13:32	14:34	14:32	14:30

Steigung/montée ▲ 1565 m Gefälle/descente ▼ 1865 m				Gesamtzeit/Temps prévu 4 h 28 min Stundenmittel/Moyenne horaire 43 km/h		Werbe- kolonne/ Car- vane	Stundenmittel Moyenne 🕒 horaire km/h		
 				Bearbeitet am 10.03.10 BZ Ort / Lieu			41	43	45
	591	35.6	156.6	Krauchthal		13:36	14:39	14:36	14:34
	570	40.8	151.4	Abzweigung links, Pleerstr, Ri Burgdorf	<i>Insel 1x</i>	13:44	14:47	14:44	14:41
	571	42.5	149.7	Abzweigung rechts, Bernstr.		13:46	14:49	14:46	14:43
	558	43.0	149.2	Burgdorf	<i>Vekehrsteiler</i>	13:47	14:50	14:47	14:44
###	549	43.5	148.7	Bernstr.	<i>Bahnübergang, Insel 1x</i>	13:47	14:50	14:47	14:45
	549	43.5	148.7	Abzweigung rechts Ri Langnau	<i>Inseln 4x</i>	13:47	14:50	14:47	14:45
	545	44.0	148.2	Abzweigung rechts, Scheunenstr.		13:48	14:51	14:48	14:45
	544	44.2	148.0	Abzweigung links, Oberburgstr., Ri Bahnhof	<i>Insel 1x</i>	13:48	14:51	14:48	14:46
	545	44.4	147.8	Abzweigung rechts Emmentalstr.	<i>Inseln 4x</i>	13:49	14:52	14:49	14:46
	539	45.2	147.0	Abzweigung rechts, Wynigenstr.	<i>Insel 1x</i>	13:50	14:53	14:50	14:47
🕒	530	51.0	141.2	Wynigen		13:58	15:01	14:58	14:55
	534	51.9	140.3	Abzweigung links, Riedtwilstr., Ri Langenthal		13:59	15:03	14:59	14:56
	502	56.2	136.0	Riedtwil		14:05	15:09	15:05	15:02
	494	57.8	134.4	Hermiswil		14:07	15:11	15:07	15:04
	485	61.1	131.1	Thörigen		14:12	15:16	15:12	15:08
	485	63.3	128.9	Bleienbach		14:15	15:19	15:15	15:11
	493	64.3	127.9	Abzweigung links, Ri Langenthal		14:16	15:21	15:16	15:12
	490	66.5	125.7	Langenthal	<i>Insel 1x</i>	14:20	15:24	15:20	15:15
###	491	66.9	125.3	Bleienbachstr.	<i>Bahnübergang</i>	14:20	15:25	15:20	15:16
⚠️	487	67.3	124.9	Abzweigung links, Ringstr.	<i>rechts Pfosten</i>	14:21	15:25	15:21	15:16
	485	67.4	124.8	Abzweigung rechts, Lotzwilstr.	<i>Inseln 2x</i>	14:21	15:25	15:21	15:17
	481	68.0	124.2	Abzweigung links, Mittelstr. - Farb. - Spitalg.	<i>Insel 1x</i>	14:22	15:26	15:22	15:17
	479	68.3	123.9	Kreisel geradeaus, St.Urbanstr., Ri Zofingen	<i>Inseln 6x</i>	14:22	15:27	15:22	15:18
	475	70.1	122.1	St.Urbanstr.	<i>Inseln 2x</i>	14:25	15:29	15:25	15:20
	459	72.5	119.7	Roggwil		14:28	15:33	15:28	15:24
###	451	72.7	119.5	Moosstr.	<i>Bahnübergang</i>	14:28	15:33	15:28	15:24
	448	72.8	119.4	Abzweigung links Ri Zofingen	<i>Insel 1x</i>	14:28	15:33	15:28	15:24
	442	80.2	112.0	Vordemwald	<i>Insel 1x</i>	14:38	15:44	15:38	15:33
	463	82.6	109.6	Strengelbach	<i>Inseln 2x</i>	14:42	15:47	15:42	15:37
	435	84.3	107.9	Zofingen	<i>Inseln 2x</i>	14:44	15:50	15:44	15:39
	433	84.6	107.6	Abzweigung links, Mühlemattstr.	<i>Insel 1x</i>	14:44	15:50	15:44	15:39
	432	85.1	107.1	Kreisel geradeaus, Untere Brühlstr.		14:45	15:51	15:45	15:40
	430	86.5	105.7	Oftringen		14:47	15:53	15:47	15:42
	424	87.1	105.1	Kreisel rechts, Nigglishäuserstr.	<i>Insel 1x</i>	14:48	15:54	15:48	15:43
🕒	425	87.4	104.8	Nigglishäuserstr.	Würth Sprint	14:48	15:54	15:48	15:43
	427	87.6	104.6	Kreuzung geradeaus, Kornweg, Ri Safenwil	<i>Insel 1x</i>	14:49	15:55	15:49	15:43
	432	87.9	104.3	Kreisel 3. Ausfahrt, Zofingerstr. Ri Safenwil		14:49	15:55	15:49	15:44
	435	88.1	104.1	Kreisel 1. Ausfahrt, Zofingerstr. Ri Safenwil		14:50	15:56	15:50	15:44
	435	88.6	103.6	Kreisel geradeaus Striegelstr., Ri Safenwil		14:50	15:56	15:50	15:45
🕒	435	88.8	103.4	Striegelstr	Verpflegung/Ravitaillement	14:51	15:57	15:51	15:45
###	460	89.9	102.3	Striegelstr.	<i>Bahnübergang</i>	14:52	15:58	15:52	15:47
	490	90.9	101.3	Safenwil	<i>Insel 1x</i>	14:54	16:00	15:54	15:48
	454	94.5	97.7	Kreisel geradeaus Ri Aarau		14:59	16:05	15:59	15:53
	443	96.2	96.0	Holzikon	<i>Insel 1x</i>	15:01	16:08	16:01	15:55
	445	97.1	95.1	Abzweigung links, Hirschthalerstr.	<i>Insel 1x</i>	15:03	16:09	16:03	15:56
	444	97.5	94.7	Kreisel geradeaus Ri Hirschthal	<i>Insel 1x</i>	15:03	16:10	16:03	15:57
###	446	97.9	94.3	Holzikerstr.	<i>Bahnübergang</i>	15:04	16:10	16:04	15:58
	446	97.9	94.3	Abzweigung links, Hauptstr.	<i>Insel 1x</i>	15:04	16:10	16:04	15:58
	441	98.8	93.4	Muhen		15:05	16:12	16:05	15:59
	436	99.1	93.1	Kreuzung geradeaus, Hauptstr., Ri Entfelden	<i>Inseln 3x</i>	15:05	16:12	16:05	15:59
	423	101.4	90.8	Muhenstr.	<i>Verkehrsteiler 2x</i>	15:08	16:15	16:08	16:02
	420	101.6	90.6	Oberentfelden	<i>Inseln 2x</i>	15:09	16:16	16:09	16:02
###	415	102.1	90.1	Muhenstr.	<i>Bahnübergang</i>	15:09	16:16	16:09	16:03
	414	102.3	89.9	Abzweigung rechts, Suhrerstr., Ri Aarau	<i>Inseln 3x</i>	15:10	16:17	16:10	16:03
	413	102.8	89.4	Suhrerstr.	<i>Verkehrsteiler 2x</i>	15:10	16:17	16:10	16:04
	404	104.4	87.8	Suhr	<i>Inseln 2x</i>	15:13	16:20	16:13	16:06
	398	105.2	87.0	Kreuzung geradeaus, Bernstr. Ost, Ri Zürich		15:14	16:21	16:14	16:07
###	396	105.5	86.7	Bernstr. Ost	<i>Bahnübergang</i>	15:14	16:21	16:14	16:07
	396	105.7	86.5	Kreisel geradeaus, Bernstr. Ost, Ri Transit	<i>Inseln 3x</i>	15:14	16:22	16:14	16:08
###	395	106.0	86.2	Bernstr. Ost	<i>Bahnübergang</i>	15:15	16:22	16:15	16:08

Steigung/montée ▲ 1565 m Gefälle/descente ▼ 1865 m		Gesamtzeit/Temps prévu 4 h 28 min Stundenmittel/Moyenne horaire 43 km/h		Werbe- kolonne/ Car- vane	Stundenmittel Moyenne 🕒 horaire km/h			
		Bearbeitet am 10.03.10 BZ			41	43	45	
		Ort / Lieu						
	394	106.8	85.4	Abzweigung rechts <i>nur eine Fahrbahn, Verkehrsteiler</i>	15:16	16:23	16:16	16:09
	403	108.4	83.8	Hunzenschwil <i>Inseln 2x</i>	15:18	16:26	16:18	16:11
	401	109.8	82.4	Hauptstr. <i>Verkehrsteiler 2x</i>	15:20	16:28	16:20	16:13
	402	110.0	82.2	Kreuzung geradeaus Ri Zürich	15:20	16:28	16:20	16:14
	403	110.2	82.0	Schafisheim <i>Verkehrsteiler 2x</i>	15:21	16:28	16:21	16:14
	409	112.1	80.1	Lenzburg	15:23	16:31	16:23	16:16
	411	112.4	79.8	Kreisel geradeaus, Aarauerstr., Ri Zürich	15:24	16:32	16:24	16:17
	407	113.1	79.1	Bleicherain <i>Bahnübergang, Insel 1x</i>	15:25	16:33	16:25	16:18
	398	113.3	78.9	Kreuzung geradeaus, Aavorstadt <i>Insel 1x</i>	15:25	16:33	16:25	16:18
	403	113.5	78.7	Abzweigung links Aavorstadt	15:25	16:33	16:25	16:18
	403	113.6	78.6	Abzweigung rechts, Kirchgasse <i>Pavé</i>	15:26	16:33	16:26	16:19
	403	113.8	78.4	Kreisel geradeaus, Niederlenerstr. <i>Eisenskulptur</i>	15:26	16:34	16:26	16:19
	403	114.0	78.2	Abzweigung rechts, Freiämterpl. <i>Inseln 7x</i>	15:26	16:34	16:26	16:19
	430	114.8	77.4	Abzweigung links Ri Baden <i>Verkehrsteiler 2x</i>	15:27	16:35	16:27	16:20
	432	115.1	77.1	Abzweigung rechts, Badenerstr., Ri Mellingen	15:28	16:36	16:28	16:21
	425	115.6	76.6	Lenzburgerstr. <i>Verkehrsteiler 2x</i>	15:29	16:37	16:29	16:21
	417	116.1	76.1	Othmarsingen	15:29	16:37	16:29	16:22
	430	117.8	74.4	Abzweigung links, Mägenwilerstr., Ri Mellingen <i>Inseln 2x</i>	15:32	16:40	16:32	16:25
	438	118.3	73.9	Kreisel rechts, Hauptstr., Ri Mellingen	15:33	16:41	16:33	16:25
	436	118.4	73.8	Mägenwil <i>Inseln 5x</i>	15:33	16:41	16:33	16:25
	396	120.6	71.6	Wohlenschwil <i>Insel 1x</i>	15:36	16:44	16:36	16:28
	361	121.9	70.3	Mellingen	15:38	16:46	16:38	16:30
	360	122.0	70.2	Kreisel geradeaus, Lenzburgerstr. <i>Verkehrsteiler 2x</i>	15:38	16:46	16:38	16:30
	352	122.7	69.5	Kreisel leicht rechts, Hauptgasse, Ri Altstadt	15:39	16:47	16:39	16:31
	352	122.8	69.4	Hauptgasse <i>enger Torbogen</i>	15:39	16:47	16:39	16:31
	353	122.9	69.3	Abzweigung links, Bahnhofstr., Ri Baden <i>Inseln 2x</i>	15:39	16:47	16:39	16:31
	384	123.8	68.4	Kreisel geradeaus Ri Baden <i>Verkehrsteiler 1x</i>	15:40	16:49	16:40	16:33
	396	124.1	68.1	Kreisel geradeaus Ri Baden	15:41	16:49	16:41	16:33
	426	125.3	66.9	Fislisbach <i>Inseln 3x</i>	15:43	16:52	16:43	16:35
	428	125.8	66.4	Kreisel geradeaus Ri Baden	15:44	16:52	16:44	16:36
	444	127.1	65.1	Dättwil <i>Inseln 5x</i>	15:46	16:54	16:46	16:38
	425	128.4	63.8	Kreuzung geradeaus, Mellingerstr. <i>Verkehrsteiler 2x</i>	15:47	16:56	16:47	16:39
	422	128.9	63.3	Baden <i>Verkehrsteiler 2x</i>	15:48	16:57	16:48	16:40
	396	130.5	61.7	Mellingerstr. <i>Verkehrsteiler 5x</i>	15:50	16:59	16:50	16:42
	390	130.8	61.4	Kreuzung geradeaus Ri Wettingen <i>Inseln 4x</i>	15:51	17:00	16:51	16:42
	392	131.6	60.6	Wettingen	15:52	17:01	16:52	16:43
	394	132.1	60.1	Kreisel geradeaus, Landstr. <i>Inseln 2x</i>	15:52	17:01	16:52	16:44
	398	132.5	59.7	Kreisel geradeaus, Landstr. <i>Inseln 2x</i>	15:53	17:02	16:53	16:45
	400	132.7	59.5	Abzweigung rechts, Bahnhofstr.	15:53	17:02	16:53	16:45
	394	133.0	59.2	Kreisel geradeaus, Bahnhofstr.	15:54	17:03	16:54	16:45
	394	133.6	58.6	Abzweigung links, Weberstr.	15:54	17:04	16:54	16:46
	388	133.8	58.4	Abzweigung links, Tägerhardstr.	15:55	17:04	16:55	16:46
	410	135.2	57.0	Wettingen - 1. Zieldurchfahrt - Tägerhardstr.	15:57	17:06	16:57	16:48
	420	135.8	56.4	Abzweigung links, Tägerhardächer	15:58	17:07	16:58	16:49
	423	136.4	55.8	Abzweigung links, Landstr.	15:59	17:08	16:59	16:50
	422	136.5	55.7	Abzweigung rechts, Lugibachstr. <i>Verkehrsteiler 1x</i>	15:59	17:08	16:59	16:50
	451	138.0	54.2	Abzweigung links, Furttalstr.	16:01	17:10	17:01	16:52
	443	139.3	52.9	Otelfingen	16:03	17:12	17:03	16:54
	442	139.6	52.6	Landstr.	16:03	17:13	17:03	16:54
	442	139.8	52.4	Kreisel links, Boppelserstr. <i>Inseln 2x</i>	16:03	17:13	17:03	16:55
	512	141.3	50.9	Boppelsen <i>Inseln 2x</i>	16:07	17:16	17:07	16:58
	537	142.2	50.0	Abzweigung links, Regensbergstr. <i>Inseln 2x</i>	16:08	17:18	17:08	16:59
	644	144.1	48.1	Regensberg VAUDOISE ASSURANCES GPM	16:13	17:23	17:13	17:03
	614	145.5	46.7	Regensberg (Ortstafel)	16:14	17:24	17:14	17:05
	613	145.6	46.6	<i>Verengung rechts</i>	16:14	17:24	17:14	17:05
	598	145.8	46.4	Abzweigung links <i>Verengung links, schmal</i>	16:14	17:25	17:14	17:05
	490	147.6	44.6	Abzweigung links, Regensbergerstr. <i>Verkehrsteiler 2x</i>	16:16	17:26	17:16	17:07
	472	148.2	44.0	Schöfflisdorf <i>Insel 1x</i>	16:17	17:27	17:17	17:07
	470	149.0	43.2	Oberweningen <i>Inseln 2x</i>	16:18	17:28	17:18	17:08
	465	150.0	42.2	Wasen <i>Inseln 1x</i>	16:19	17:29	17:19	17:09

Steigung/montée ▲ 1565 m Gefälle/descente ▼ 1865 m		Gesamtzeit/Temps prévu 4 h 28 min Stundenmittel/Moyenne horaire 43 km/h		Werbe- kolonne/ Car- vane	Stundenmittel Moyenne 🕒 horaire km/h			
		Bearbeitet am 10.03.10 BZ Ort / Lieu			41	43	45	
	460	151.1	41.1	Niederweningen	16:20	17:30	17:20	17:11
	461	151.2	41.0	Kreisel geradeaus, Wehntalerstr. <i>Insel 1x</i>	16:20	17:31	17:20	17:11
	448	152.5	39.7	Wehntalerstr.	16:22	17:32	17:22	17:12
	448	152.6	39.6	Schneisingen <i>Insel 1x</i>	16:22	17:33	17:22	17:12
	440	154.5	37.7	Kreisel links, Kantonsstr. Ri Baden <i>Inseln 2x</i>	16:24	17:35	17:24	17:15
	440	154.6	37.6	Ehrendingen <i>Insel 3x</i>	16:25	17:35	17:25	17:15
	450	158.0	34.2	Ennetbaden	16:29	17:40	17:29	17:19
	380	159.3	32.9	Kreisel links Ri Wettingen <i>Verkehrsteiler 2x</i>	16:30	17:41	17:30	17:20
	383	159.5	32.7	Baden	16:31	17:41	17:31	17:21
	385	159.6	32.6	Kreuzung geradeaus, Scharntenstr.	16:31	17:42	17:31	17:21
	404	159.9	32.3	Abzweigung rechts, Schönaustr.	16:31	17:42	17:31	17:21
	390	160.0	32.2	Abzweigung links, Wettingerstr.	16:31	17:42	17:31	17:21
	392	160.1	32.1	Wettingen	16:31	17:42	17:31	17:21
	394	160.6	31.6	Kreisel geradeaus, Landstr. <i>Inseln 2x</i>	16:32	17:43	17:32	17:22
	398	161.0	31.2	Kreisel geradeaus, Landstr. <i>Inseln 2x</i>	16:33	17:44	17:33	17:23
	400	161.2	31.0	Abzweigung rechts, Bahnhofstr.	16:33	17:44	17:33	17:23
	394	161.5	30.7	Kreisel geradeaus, Bahnhofstr.	16:33	17:44	17:33	17:23
	394	162.1	30.1	Abzweigung links, Weberstr.	16:34	17:45	17:34	17:24
	388	162.3	29.9	Abzweigung links, Tägerhardstr.	16:34	17:45	17:34	17:24
	410	163.7	28.5	Wettingen - 2. Zieldurchfahrt - Tägerhardstr.	16:36	17:47	17:36	17:26
	420	164.3	27.9	Abzweigung links, Tägerhardächer		17:48	17:37	17:27
	423	164.9	27.3	Abzweigung links, Landstr.		17:49	17:38	17:28
	422	165.0	27.2	Abzweigung rechts, Lugibachstr. <i>Verkehrsteiler 1x</i>		17:49	17:38	17:28
	451	166.5	25.7	Abzweigung links, Furttalstr.		17:52	17:40	17:30
	443	167.8	24.4	Otelfingen		17:53	17:42	17:31
	442	168.1	24.1	Landstr. PROBON Sprint		17:54	17:42	17:32
	442	168.3	23.9	Kreisel links, Boppelserstr. <i>Inseln 2x</i>		17:54	17:43	17:32
	512	169.8	22.4	Boppelsen <i>Inseln 2x</i>		17:57	17:46	17:35
	537	170.7	21.5	Abzweigung links, Regensbergstr. <i>Inseln 2x</i>		17:59	17:47	17:37
	644	172.6	19.6	Regensberg VAUDOISE ASSURANCES GPM		18:04	17:52	17:41
	614	174.0	18.2	Regensberg (Ortstafel)		18:05	17:53	17:42
	613	174.1	18.1	<i>Verengung rechts</i>		18:05	17:53	17:42
	598	174.3	17.9	Abzweigung links <i>Verengung links, schmal</i>		18:06	17:54	17:43
	490	176.1	16.1	Abzweigung links, Regensbergerstr. <i>Verkehrsteiler 2x</i>		18:07	17:55	17:44
	472	176.7	15.5	Schöffliisdorf <i>Insel 1x</i>		18:08	17:56	17:45
	470	177.5	14.7	Oberweningen <i>Inseln 2x</i>		18:09	17:57	17:46
	465	178.5	13.7	Wasen <i>Inseln 1x</i>		18:10	17:58	17:47
	460	179.6	12.6	Niederweningen		18:12	17:59	17:48
	461	179.7	12.5	Kreisel geradeaus, Wehntalerstr. <i>Insel 1x</i>		18:12	17:59	17:48
	448	181.0	11.2	Wehntalerstr. PROBON Sprint		18:13	18:01	17:50
	448	181.1	11.1	Schneisingen <i>Insel 1x</i>		18:14	18:01	17:50
	440	183.0	9.2	Kreisel links, Kantonsstr. Ri Baden <i>Inseln 2x</i>		18:16	18:04	17:52
	440	183.1	9.1	Ehrendingen <i>Insel 3x</i>		18:16	18:04	17:52
	450	186.5	5.7	Ennetbaden		18:21	18:08	17:57
	380	187.8	4.4	Kreisel links Ri Wettingen <i>Verkehrsteiler 2x</i>		18:22	18:10	17:58
	383	188.0	4.2	Baden		18:23	18:10	17:58
	385	188.1	4.1	Kreuzung geradeaus, Scharntenstr.		18:23	18:10	17:58
	404	188.4	3.8	Abzweigung rechts, Schönaustr.		18:23	18:10	17:59
	390	188.5	3.7	Abzweigung links, Wettingerstr.		18:23	18:10	17:59
	392	188.6	3.6	Wettingen		18:23	18:11	17:59
	394	189.1	3.1	Kreisel geradeaus, Landstr. <i>Inseln 2x</i>		18:24	18:11	17:59
	398	189.5	2.7	Kreisel geradeaus, Landstr. <i>Inseln 2x</i>		18:25	18:12	18:00
	400	189.7	2.5	Abzweigung rechts, Bahnhofstr.		18:25	18:12	18:00
	494	190.0	2.2	Kreisel geradeaus, Bahnhofstr.		18:25	18:12	18:00
	394	190.6	1.6	Abzweigung links, Weberstr.		18:26	18:13	18:01
	388	190.8	1.4	Abzweigung links, Tägerhardstr.		18:26	18:13	18:01
	410	192.2	0.0	Wettingen - Ziel - Tägerhardstr.		18:28	18:15	18:03