






















**5. Etappe, Wettingen - Frutigen, 172.5 km** Mittwoch, 16. Juni 2010

Steigung/montée ▲ 2275 m Gesamtzeit/Temps prévu 4 h 13 min  
 Gefälle/descente ▼ 1882 m Stundenmittel/Moyenne horaire 41 km/h

Bearbeitet am 08.03.10 BZ  
 Ort / Lieu

km	km	km	Ort / Lieu	Werbe- kolonne/ Caravane	Stundenmittel		
					Moyenne km/h	horaire	horaire
Neutralisation 4.5 km				39	41	43	
413	0.0	172.5	Wettingen, Tägerhardstr. - Halbartenstr. - Landstr.	12:53	13:53	13:53	13:53
420	1.1	171.4	Baden, Mellingerstr., Bushaltestelle Sonnmatt Inseln 3x	13:02	14:02	14:02	14:02
428	1.5	171.0	Mellingerstr. Verkehrsteiler 2x	13:04	14:04	14:04	14:04
439	2.7	169.8	Dättwil Inseln 4x	13:04	14:04	14:04	14:04
442	3.0	169.5	Abzweigung rechts, Badenerstr., Ri Bern	13:06	14:06	14:06	14:06
442	3.0	169.5	Fislisbach Inseln 6x	13:06	14:07	14:06	14:06
423	4.0	168.5	Kreisel 3. Ausfahrt, Niederrohrdorferstr. Inseln 2x	13:08	14:08	14:08	14:07
425	4.9	167.6	Niederrohrdorf	13:09	14:09	14:09	14:09
427	5.5	167.0	Kreisel 3. Ausfahrt, Bremgartenstr. Insel 1x	13:10	14:10	14:10	14:09
431	6.8	165.7	Vogelrüti	13:12	14:12	14:12	14:11
425	7.4	165.1	Busslingen Insel 1x	13:12	14:13	14:12	14:12
421	9.7	162.8	Künten	13:16	14:16	14:16	14:15
422	9.8	162.7	Kreisel geradeaus Ri Bremgarten	13:16	14:16	14:16	14:15
392	12.2	160.3	Eggenwil	13:19	14:20	14:19	14:18
394	14.0	158.5	Bremgarten	13:21	14:22	14:21	14:20
396	14.6	157.9	Abzweigung rechts, Zürcherstr., Ri Zentrum Insel 1x	13:22	14:23	14:22	14:21
386	15.3	157.2	Marktgasse rechts Pfosten 2x	13:23	14:24	14:23	14:22
383	15.4	157.1	Pavé	13:23	14:24	14:23	14:22
380	15.5	157.0	Abzweigung links, Sternengasse - Am Bogen	13:23	14:24	14:23	14:22
371	15.7	156.8	Wohlerstr. schmale Brücke	13:23	14:24	14:23	14:22
371	15.8	156.7	Kreisel links, Luzernerstr. Insel 1x	13:23	14:25	14:23	14:22
378	16.0	156.5	Abzweigung links Ri Luzern Inseln 2x	13:24	14:25	14:24	14:23
412	16.7	155.8	Althäusern	13:25	14:26	14:25	14:24
411	22.1	150.4	Aristau	13:33	14:34	14:33	14:31
417	23.2	149.3	Birri	13:34	14:36	14:34	14:33
412	24.3	148.2	Abzweigung rechts Ri Muri Insel 3x	13:36	14:37	14:36	14:34
412	24.4	148.1	Muri	13:36	14:37	14:36	14:34
459	25.5	147.0	Kreisel geradeaus, Seetalstr. Inseln 2x	13:38	14:40	14:38	14:36
457	26.4	146.1	Seetalstr. Inseln 2x	13:39	14:41	14:39	14:37
542	28.0	144.5	Geltwil	13:43	14:45	14:43	14:41
673	30.5	142.0	Hämikon Berg Insel 1x	13:49	14:51	14:49	14:46
821	33.8	138.7	Müswangen Insel 1x	13:56	14:59	14:56	14:54
812	34.2	138.3	Hämikon Inseln 2x	13:57	14:59	14:57	14:54
710	35.5	137.0	Hitzkirch	13:58	15:01	14:58	14:55
552	38.3	134.2	Abzweigung links Ri Luzern	14:01	15:04	15:01	14:58
496	39.0	133.5	Gelfingen	14:01	15:04	15:01	14:59
478	39.9	132.6	Kreisel geradeaus Ri Luzern Insel 1x	14:03	15:06	15:03	15:00
474	40.2	132.3	Baldegg	14:03	15:06	15:03	15:00
475	43.4	129.1	Hochdorf	14:08	15:11	15:08	15:04

Steigung/montée ▲ 2275 m Gefälle/descente ▼ 1882 m		Gesamtzeit/Temps prévu 4 h 13 min Stundenmittel/Moyenne horaire 41 km/h		Werbe- kolonne/ Car- vane	Stundenmittel Moyenne 🕒 horaire km/h				
		Bearbeitet am 08.03.10 BZ <b>Ort / Lieu</b>			39	41	43		
	478	44.7	127.8	Kreisel rechts, Sempachstr., Ri Sempach	<i>Inseln 2x</i>	14:09	15:13	<b>15:09</b>	15:06
	485	46.0	126.5	Sempachstr.	<i>Verkehrsteiler</i>	14:11	15:15	<b>15:11</b>	15:08
	484	46.2	126.3	Abzweigung links, Urswilstr.	<i>Inseln 1x</i>	14:12	15:15	<b>15:12</b>	15:08
	477	46.3	126.2	Urswilstr.	<i>links u. rechts Verengung</i>	14:12	15:15	<b>15:12</b>	15:08
	492	46.6	125.9	Urswil		14:12	15:16	<b>15:12</b>	15:09
	490	47.7	124.8	Kreuzung geradeaus Ri Rain		14:14	15:17	<b>15:14</b>	15:10
	488	48.2	124.3	Kreuzung geradeaus, Chlewaldstr.		14:14	15:18	<b>15:14</b>	15:11
	526	50.6	121.9	Abzweigung links, Bertiswilstr.		14:18	15:22	<b>15:18</b>	15:14
	547	54.1	118.4	Bertiswil	<i>Insel 1x</i>	14:23	15:27	<b>15:23</b>	15:19
	535	54.8	117.7	Abzweigung rechts, Rosengartenstr., Ri Ruswil		14:24	15:28	<b>15:24</b>	15:20
	518	55.2	117.3	Abzweigung rechts, Stationsstr. Ri Ruswil	<i>Insel 1x</i>	14:24	15:28	<b>15:24</b>	15:20
	511	55.9	116.6	Rothenburg Station	<i>Inseln 4x</i>	14:25	15:29	<b>15:25</b>	15:21
	524	56.7	115.8	Kreuzung geradeaus, Hellbühlstr.	<i>Verkehrsteiler 2x</i>	14:26	15:31	<b>15:26</b>	15:22
	527	57.8	114.7	Hellbühl		14:28	15:32	<b>15:28</b>	15:24
	570	61.0	111.5	Ziswil	<i>Insel 1x</i>	14:33	15:37	<b>15:33</b>	15:28
	689	64.1	108.4	Ruswil	<i>Verkehrsteiler 3x</i>	14:38	15:43	<b>15:38</b>	15:33
	650	66.9	105.6	Hellbühlstr.	<i>Inseln 2x</i>	14:41	15:47	<b>15:41</b>	15:37
	639	67.5	105.0	Abzweigung links, Wolhuserstr.		14:42	15:47	<b>15:42</b>	15:38
	637	68.0	104.5	Wolhusen		14:43	15:48	<b>15:43</b>	15:38
	592	72.3	100.2	Abzweigung rechts, Bahnhofstr., Ri Bern		14:48	15:54	<b>15:48</b>	15:44
	567	73.0	99.5	Kreisel links Ri Entlebuch	<i>Inseln 3x</i>	14:49	15:55	<b>15:49</b>	15:44
	527	73.8	98.7	Entlebucherstr.	<i>Inseln 2x</i>	14:50	15:56	<b>15:50</b>	15:45
	589	76.0	96.5	Ebnet	<i>Insel 1x</i>	14:54	15:59	<b>15:54</b>	15:48
	727	78.2	94.3	Entlebuch	<i>Insel 1x</i>	14:59	16:05	<b>15:59</b>	15:53
	725	81.1	91.4	Hasle		15:03	16:09	<b>16:03</b>	15:57
	726	83.9	88.6		<i>Verkehrsteiler 1x</i>	15:07	16:13	<b>16:07</b>	16:01
	705	85.6	86.9		<i>Insel 1x</i>	15:09	16:16	<b>16:09</b>	16:03
	709	86.7	85.8	Schüpheim		15:11	16:17	<b>16:11</b>	16:05
	711	87.8	84.7		<i>Verkehrsteiler 2x</i>	15:12	16:19	<b>16:12</b>	16:06
	727	90.0	82.5		<i>Verkehrsteiler 2x</i>	15:16	16:22	<b>16:16</b>	16:09
	773	93.2	79.3	Hauptstr.	<b>Verpflegung/Ravitaillement</b>	15:20	16:27	<b>16:20</b>	16:14
	780	93.4	79.1	Escholzmatt		15:21	16:28	<b>16:21</b>	16:14
	828	95.3	77.2	Hauptstr.	<i>Bahnübergang</i>	15:24	16:31	<b>16:24</b>	16:18
	835	97.4	75.1		<i>Verkehrsteiler 1x</i>	15:27	16:35	<b>16:27</b>	16:20
	814	97.9	74.6	Wiggen		15:28	16:35	<b>16:28</b>	16:21
	793	98.1	74.4	Abzweigung links Ri Schallenberg	<i>Inseln 2x</i>	15:30	16:38	<b>16:30</b>	16:23
	854	102.5	70.0	Marbach	<i>Insel 1x</i>	15:36	16:44	<b>16:36</b>	16:29
	858	102.7	69.8		<i>Brücke</i>	15:36	16:44	<b>16:36</b>	16:29
	885	105.6	66.9	Wald		15:40	16:48	<b>16:40</b>	16:33
	964	107.7	64.8	Schangnau		15:43	16:51	<b>16:43</b>	16:36
	841	109.8	62.7		<i>Brücke</i>	15:45	16:53	<b>16:45</b>	16:37
	996	114.4	58.1	Abzweigung links, Schallenbergstr.		15:53	17:02	<b>16:53</b>	16:45
	1167	116.6	55.9	Schallenberg	<b>VAUDOISE ASSURANCES GPM</b>	15:59	17:08	<b>16:59</b>	16:51
	910	120.9	51.6	Oberei b. Süderen		16:04	17:13	<b>17:04</b>	16:55
	921	122.9	49.6	Kreuzweg Oberlangenegg		16:07	17:16	<b>17:07</b>	16:58
	941	125.0	47.5	Oberlangenegg		16:10	17:19	<b>17:10</b>	17:01
	912	125.9	46.6	Schwarzenegg		16:11	17:21	<b>17:11</b>	17:02
	858	126.7	45.8	Unterlangenegg		16:12	17:21	<b>17:12</b>	17:03
	840	128.6	43.9	Kreuzweg Unterlangenegg		16:14	17:24	<b>17:14</b>	17:05
	831	128.9	43.6	Abzweigung links Ri Thun		16:15	17:25	<b>17:15</b>	17:06
	670	132.6	39.9	Steffisburg		16:19	17:29	<b>17:19</b>	17:10
	620	133.3	39.2		<i>Verkehrsteiler mit Pfosten 5x</i>	16:19	17:30	<b>17:19</b>	17:10
	592	133.8	38.7	Kreisel rechts, Zulgstr.		16:20	17:30	<b>17:20</b>	17:11
	571	135.3	37.2	Abzweigung rechts, Alte Bernstr.	<i>Einbahn</i>	16:22	17:32	<b>17:22</b>	17:12
	571	135.4	37.1	Alte Bernstr.	<i>Verengung</i>	16:22	17:32	<b>17:22</b>	17:12
	571	136.0	36.5	Kreisel 2. Ausfahrt, Gurnigelstr.		16:23	17:33	<b>17:23</b>	17:13
	554	136.4	36.1	Kreisel geradeaus, Gurnigelstr.		16:23	17:33	<b>17:23</b>	17:14
	551	136.7	35.8	Kreisel geradeaus, Gurnigelstr.		16:23	17:34	<b>17:23</b>	17:14
	549	137.0	35.5	Kreisel geradeaus Ri Uetendorf		16:24	17:34	<b>17:24</b>	17:14
	550	137.2	35.3	Uetendorf		16:24	17:34	<b>17:24</b>	17:15

Steigung/montée ▲ 2275 m Gefälle/descente ▼ 1882 m		Gesamtzeit/Temps prévu 4 h 13 min Stundenmittel/Moyenne horaire 41 km/h		Werbe- kolonne/ Car- vane	Stundenmittel Moyenne 🕒 horaire km/h				
		Bearbeitet am 08.03.10 BZ <b>Ort / Lieu</b>			39	41	43		
	550	138.1	34.4	Abzweigung links	<i>Verkehrsteiler</i>	16:25	17:36	<b>17:25</b>	17:16
	551	138.3	34.2	Abzweigung rechts, Zelgstr.,		16:25	17:36	<b>17:25</b>	17:16
	556	138.6	33.9	Zelgstr.	<b>WÜRTH Sprint</b>	16:26	17:36	<b>17:26</b>	17:16
	555	139.5	33.0	Abzweigung links, Aegertenstr.		16:27	17:38	<b>17:27</b>	17:18
	556	139.6	32.9		<i>Bahnübergang</i>	16:27	17:38	<b>17:27</b>	17:18
	560	139.7	32.8	Abzweigung rechts Ri Thierachern	<i>Insel 1x</i>	16:27	17:38	<b>17:27</b>	17:18
	621	141.9	30.6	Thierachern		16:31	17:42	<b>17:31</b>	17:21
	613	142.3	30.2	Kreuzung geradeaus	<i>Verkehrsteiler mit Brunnen 2x</i>	16:31	17:42	<b>17:31</b>	17:22
	638	144.1	28.4		<i>Barriere</i>	16:34	17:45	<b>17:34</b>	17:24
	640	144.6	27.9	Amsoldingen	<b>PROBON Sprint</b>	16:35	17:46	<b>17:35</b>	17:25
	640	144.7	27.8			16:35	17:46	<b>17:35</b>	17:25
	664	148.3	24.2	Zwieselberg		16:40	17:51	<b>17:40</b>	17:30
	615	149.8	22.7		<i>gefährliche Rechtskurve</i>	16:42	17:53	<b>17:42</b>	17:31
	612	149.9	22.6	Abzweigung links Ri Thun		16:42	17:53	<b>17:42</b>	17:32
	610	151.3	21.2	Gwatt		16:44	17:55	<b>17:44</b>	17:33
	567	152.1	20.4		<i>Verkehrsteiler 2x</i>	16:44	17:56	<b>17:44</b>	17:34
	564	152.2	20.3	Abzweigung rechts 180° Rechtskurve, Verkehrsteiler 2x		16:45	17:56	<b>17:45</b>	17:34
	574	153.0	19.5	Einigen		16:46	17:57	<b>17:46</b>	17:35
	581	154.1	18.4		<i>Inseln 2x</i>	16:47	17:59	<b>17:47</b>	17:37
	620	155.9	16.6	Spiez	<i>Inseln 4x</i>	16:50	18:01	<b>17:50</b>	17:39
	621	156.8	15.7	Kreisel geradeaus Ri Interlaken		16:51	18:03	<b>17:51</b>	17:40
	623	157.2	15.3	Thunstr.	<b>PROBON Sprint</b>	16:52	18:03	<b>17:52</b>	17:41
	618	157.3	15.2	Oberlandstr.	<i>Inseln 2x</i>	16:52	18:03	<b>17:52</b>	17:41
	610	157.7	14.8	Kreisel 1. Ausfahrt, Seestr.		16:52	18:04	<b>17:52</b>	17:41
	631	158.0	14.5	Abzweigung links Ri Aeschi	<i>Insel 1x</i>	16:53	18:04	<b>17:53</b>	17:42
	633	158.2	14.3	Abzweigung rechts, Hondrichstr. Ri Aeschi		16:53	18:05	<b>17:53</b>	17:42
	735	159.6	12.9	Hondrich		16:56	18:08	<b>17:56</b>	17:45
	762	160.3	12.2	Abzweigung links, Aeschistr., Ri Frutigen	<i>Inseln 2x</i>	16:57	18:09	<b>17:57</b>	17:46
	831	161.8	10.7	Aeschi		17:00	18:12	<b>18:00</b>	17:49
	861	162.5	10.0	Dorfstr., bei Post	<b>VAUDOISE ASSURANCES GPM</b>	17:02	18:14	<b>18:02</b>	17:51
	861	162.6	9.9	Kreisel rechts, Mühlenenstr., Ri Frutigen		17:02	18:14	<b>18:02</b>	17:51
	745	164.5	8.0		<i>gefährliche Links- Rechtskurve</i>	17:04	18:16	<b>18:04</b>	17:53
	718	164.9	7.6	Mülenen		17:04	18:17	<b>18:04</b>	17:53
	705	165.1	7.4	Abzweigung rechts		17:04	18:17	<b>18:04</b>	17:53
	702	165.2	7.3	Abzweigung links, Hauptstr.	<i>Verkehrsteiler 2x</i>	17:04	18:17	<b>18:04</b>	17:53
	706	166.1	6.4		<i>Verkehrsteiler 3x</i>	17:06	18:18	<b>18:06</b>	17:54
	706	166.3	6.2	Reichenbach	<i>Inseln 4x</i>	17:06	18:18	<b>18:06</b>	17:55
	716	167.3	5.2		<i>Inseln 3x</i>	17:07	18:20	<b>18:07</b>	17:56
	722	167.7	4.8	Abzweigung rechts Ri Frutigen	<i>Inseln 2x</i>	17:08	18:20	<b>18:08</b>	17:56
	724	168.1	4.4	Reudlen		17:08	18:21	<b>18:08</b>	17:57
	764	169.0	3.5	Wengi		17:10	18:22	<b>18:10</b>	17:58
	780	171.3	1.2	Frutigen		17:13	18:26	<b>18:13</b>	18:01
	806	172.5	0.0	<b>Frutigen</b> - Ziel - Adelbodenstrasse		17:15	18:28	<b>18:15</b>	18:03