



















7. Etappe, Savognin - Wetzikon, 204.1 km				Freitag, 18. Juni 2010					
Steigung/montée ▲ 1905m		Gesamtzeit/Temps prévu 4 h 52 min		Werbe- kolonne/ Caravane	Stundenmittel				
Gefälle/descente ▼ 2556m		Stundenmittel/Moyenne horaire 42 km/h			Moyenne	horaire			
⚠	km	km	Bearbeitet am 25.01.10 BZ	Ort / Lieu	40				
					42				
Neutralisation 2.3 km				12:19	13:19	13:19	13:19		
	1186	0.0	204.1	Savognin, Veia Sandeilas - Stradung - Cunter	12:19	13:19	13:19	13:19	
	1152	3.0	201.1	Cunter, Julierstr., Schild Chur 36.5km	12:23	13:23	13:23	13:23	
🏠	1140	3.8	200.3		Tunnel 700m	12:27	13:27	13:27	13:27
	880	6.9	197.2	Tiefencastel	Galerie	12:28	13:29	13:28	13:28
	873	7.1	197.0	Kreisel geradeaus Ri Chur	Inseln 2x	12:32	13:32	13:32	13:31
🏠	944	9.6	194.5		Tunnel 900m	12:35	13:36	13:35	13:35
🏠	861	12.2	191.9		Tunnel 1.1km	12:38	13:39	13:38	13:37
🏠	874	14.0	190.1		Tunnel 450m	12:40	13:41	13:40	13:40
	815	17.3	186.8	Abzweigung links Ri Sils i. D.	Insel 1x	12:45	13:46	13:45	13:44
	703	18.7	185.4	Sils i. D.		12:46	13:47	13:46	13:45
	700	18.9	185.2	Abzweigung links Ri Thusis	Insel 1x	12:46	13:48	13:46	13:45
	700	20.1	184.0	Thusis		12:48	13:49	13:48	13:47
	735	20.5	183.6	Kreisel links Ri Chur	Insel 1x	12:49	13:50	13:49	13:48
	701	22.3	181.8	Kreisel geradeaus Ri Chur		12:51	13:53	13:51	13:50
	708	22.6	181.5	Summaprada		12:52	13:53	13:52	13:50
	695	23.0	181.1	Cazis		12:52	13:54	13:52	13:51
	647	27.1	177.0	Unterrealta	Insel 1x	12:58	13:59	13:58	13:56
	645	28.4	175.7		Verkehrsteiler 200m	13:00	14:01	14:00	13:58
	678	32.5	171.6	Rhätzüns		13:06	14:08	14:06	14:04
	667	34.2	169.9	Bonaduz	Insel 1x	13:08	14:10	14:08	14:06
	602	36.3	167.8	Abzweigung links Ri Reichenau		13:11	14:13	14:11	14:08
⚠	602	36.4	167.7		Unterführung	13:11	14:13	14:11	14:09
⚠	606	36.8	167.3	Reichenau Tamins, Abzweigung rechts	Pavé	13:11	14:14	14:11	14:09
⚠	606	36.9	167.2		Brücke 100m	13:12	14:14	14:12	14:09
	606	37.0	167.1		Insel 1x	13:12	14:14	14:12	14:09
	601	38.8	165.3	Kreisel geradeaus Ri Chur		13:14	14:17	14:14	14:12
	598	39.4	164.7	Domat/Ems		13:15	14:18	14:15	14:13
	580	41.7	162.4	Kreisel geradeaus Ri Chur		13:18	14:21	14:18	14:16
	581	42.9	161.2	Kreisel geradeaus Ri Chur		13:20	14:23	14:20	14:17
	587	44.5	159.6	Chur		13:22	14:25	14:22	14:19
	582	45.0	159.1		Verkehrsteiler 5x	13:23	14:26	14:23	14:20
	580	45.7	158.4	Kreisel links, Ringstrasse, Ri Transit	Verkehrsteiler 1x	13:24	14:27	14:24	14:21
	577	46.4	157.7	Kreisel geradeaus Ri Landquart	Insel 1x	13:25	14:28	14:25	14:22
###	577	46.6	157.5	Ringstr.	Industriegeleise	13:25	14:28	14:25	14:22
	577	47.1	157.0	Kreisel geradeaus Ri Landquart		13:26	14:29	14:26	14:23
	577	47.4	156.7	Kreisel geradeaus Ri Landquart		13:26	14:29	14:26	14:23
	577	47.7	156.4	Kreisel geradeaus Ri Landquart		13:27	14:30	14:27	14:24
	576	47.9	156.2	Abzweigung links, Aspermontstr.		13:27	14:30	14:27	14:24

Steigung/montée ▲1905m Gefälle/descente ▼2556m		Gesamtzeit/Temps prévu 4 h 52 min Stundenmittel/Moyenne horaire 42 km/h		Werbe- kolonne/ Car- vane	Stundenmittel Moyenne 🕒 horaire km/h			
		Bearbeitet am 25.01.10 BZ Ort / Lieu			40	42	44	
	574	48.1	156.0	Aspermontstr. WÜRTH Sprint	13:27	14:30	14:27	14:24
	571	48.3	155.8	Abzweigung rechts, Giacomettistr.	13:27	14:31	14:27	14:24
	586	48.9	155.2	Abzweigung links, Masanerstr., Ri Landquart	13:28	14:32	14:28	14:25
	576	49.8	154.3	Kreisel 1. Ausfahrt, Deutschestr.	13:30	14:33	14:30	14:27
	688	50.4	153.7	<i>Insel 1x</i>	13:30	14:34	14:30	14:27
	562	53.2	150.9	Trimmis	13:34	14:37	14:34	14:31
	539	55.7	148.4	Kreisel 1. Ausfahrt Ri Landquart	13:37	14:41	14:37	14:34
	552	56.5	147.6	Zizers	13:38	14:42	14:38	14:35
	558	58.4	145.7	Igis	13:41	14:45	14:41	14:38
	530	59.2	144.9	Landquart <i>Inseln 2x</i>	13:42	14:46	14:42	14:38
	527	61.0	143.1	Kreisel geradeaus, Deutschestr.	13:44	14:49	14:44	14:41
	527	61.2	142.9	Kreisel geradeaus	13:45	14:49	14:45	14:41
	529	61.4	142.7	Kreisel leicht links Ri Sargans <i>Verkehrsteiler</i>	13:45	14:49	14:45	14:41
	528	61.5	142.6	Abzweigung rechts Ri Maienfeld <i>Verkehrsteiler</i>	13:45	14:49	14:45	14:41
	508	65.5	138.6	Maienfeld	13:51	14:55	14:51	14:47
	505	66.1	138.0	Abzweigung links Ri Bad Ragaz	13:52	14:56	14:52	14:48
	506	67.6	136.5	Bad Ragaz	13:54	14:58	14:54	14:50
	506	67.7	136.4	Kreisel 1. Ausfahrt, Maienfeldstr.	13:54	14:58	14:54	14:50
	497	69.9	134.2	<i>Verkehrsteiler 2x</i>	13:57	15:02	14:57	14:53
	497	70.0	134.1	Kreisel links Ri Sargans	13:57	15:02	14:57	14:53
	496	71.4	132.7	Kreisel geradeaus Ri Sargans	13:59	15:04	14:59	14:55
	492	72.3	131.8	<i>Inseln 2x</i>	14:00	15:05	15:00	14:56
	486	74.0	130.1	Sargans	14:03	15:08	15:03	14:58
	483	75.2	128.9	Abzweigung links, Grossfeldstr., Ri Buchs	14:04	15:09	15:04	15:00
	485	75.7	128.4	Abzweigung rechts, St. Gallerstr., Ri Buchs <i>Inseln 3x</i>	14:05	15:10	15:05	15:00
	488	77.2	126.9	<i>Verkehrsteiler 3x</i>	14:07	15:12	15:07	15:02
	490	79.3	124.8	Trübbach, Hauptstr.	14:10	15:16	15:10	15:05
	480	80.4	123.7	<i>Inseln 2x</i>	14:12	15:17	15:12	15:07
	477	81.0	123.1	<i>Verkehrsteiler 200m</i>	14:13	15:18	15:13	15:08
	474	82.2	121.9	Weite <i>Inseln 2x</i>	14:14	15:20	15:14	15:09
	471	83.1	121.0	Hauptstr., leicht rechts	14:16	15:21	15:16	15:10
	467	84.7	119.4	Plattis	14:18	15:24	15:18	15:13
	463	86.0	118.1	Sevelen <i>Inseln 4x</i>	14:20	15:25	15:20	15:14
	457	88.0	116.1	Verpflegung/Ravitaillement	14:22	15:28	15:22	15:17
	453	89.3	114.8	Oberräfis	14:24	15:30	15:24	15:19
	452	89.9	114.2	Buchs <i>Inseln 3x</i>	14:25	15:31	15:25	15:19
	446	92.1	112.0	Werdenberg <i>Verkehrsteiler 3x</i>	14:28	15:34	15:28	15:22
	445	93.2	110.9	Kreisel links, Staatsstr. Ri Grabs	14:30	15:36	15:30	15:24
	447	93.4	110.7	Grabs	14:30	15:36	15:30	15:24
	477	96.9	107.2	Gams	14:36	15:42	15:36	15:30
	476	98.0	106.1	Abzweigung links Ri Wattwil, Wildhauserstr.	14:37	15:44	15:37	15:31
	1019	106.0	98.1	Wildhaus	14:58	16:06	15:58	15:51
	1090	106.9	97.2	Hauptstr., bei Hotel VAUDOISE ASSURANCES GPM	15:00	16:08	16:00	15:53
	1090	107.0	97.1	Abzweigung links Ri Wattwil	15:01	16:08	16:01	15:53
	892	112.0	92.1	Alt St. Johann	15:06	16:14	16:06	15:58
	892	114.7	89.4	Starkenbach	15:10	16:18	16:10	16:02
	847	117.6	86.5	Stein	15:14	16:22	16:14	16:06
	799	121.1	83.0	Nesslau	15:18	16:27	16:18	16:10
	762	122.4	81.7	Neu St. Johann	15:20	16:29	16:20	16:12
	760	123.6	80.5	<i>Tunnel 240m</i>	15:22	16:31	16:22	16:14
	745	124.8	79.3	<i>Verkehrsteiler 4x</i>	15:23	16:32	16:23	16:15
	681	127.9	76.2	<i>Verkehrsteiler 1x</i>	15:27	16:37	16:27	16:19
	681	128.0	76.1	Abzweigung links, Ebnaterstr., Ri Ebnat-Kappel <i>Insel 1x</i>	15:27	16:37	16:27	16:19
	681	128.2	75.9	Ebnat-Kappel	15:28	16:37	16:28	16:19
	644	129.3	74.8	Ebnaterstr. <i>Bahnübergang</i>	15:29	16:38	16:29	16:21
	632	131.7	72.4	Einfahrt links auf [16] <i>Verkehrsteiler 1x</i>	15:33	16:42	16:33	16:24
	625	132.3	71.8	Ullisbach	15:33	16:43	16:33	16:25
	628	133.5	70.6	Wattwil	15:35	16:45	16:35	16:26
	620	134.5	69.6	Ebnaterstr. geradeaus Ri St. Gallen	15:36	16:46	16:36	16:28
	616	135.2	68.9	Abzweigung rechts, Wilerstr., Ri St. Gallen <i>Inseln 2x</i>	15:37	16:47	16:37	16:29

Steigung/montée ▲1905m Gefälle/descente ▼2556m		Gesamtzeit/Temps prévu 4 h 52 min Stundenmittel/Moyenne horaire 42 km/h			Werbe- kolonne/ Car- vane	Stundenmittel Moyenne 🕒 horaire km/h			
		Bearbeitet am 25.01.10 BZ Ort / Lieu				40	42	44	
	617	136.4	67.7		<i>Inseln 2x</i>	15:39	16:49	16:39	16:30
	628	137.4	66.7	Lichtensteig		15:41	16:50	16:41	16:32
	635	137.6	66.5	Abzweigung rechts, Grabengasse	<i>Inseln 2x</i>	15:41	16:51	16:41	16:32
	614	140.2	63.9	Dietfurt	<i>Insel 1x</i>	15:44	16:55	16:44	16:35
	609	140.3	63.8	Einfahrt rechts, Landstr.		15:45	16:55	16:45	16:35
	604	140.6	63.5	Abzweigung links, Landstr., Ri Wil		15:45	16:55	16:45	16:36
###	602	141.3	62.8	Bütschwil, Aussenfeld	<i>Bahnübergang</i>	15:46	16:56	16:46	16:37
	618	142.3	61.8	Abzweigung links, Kirchgasse, Ri Hulftegg		15:47	16:58	16:47	16:38
	630	142.8	61.3	Abzweigung links Mosnangerstr.		15:48	16:58	16:48	16:39
	700	144.2	59.9	Mosnang		15:51	17:02	16:51	16:42
	728	145.2	58.9	Abzweigung rechts Ri Hulftegg		15:53	17:04	16:53	16:44
	674	148.2	55.9	Dreien		15:57	17:08	16:57	16:48
	746	150.6	53.5	Mühlrüti		16:01	17:12	17:01	16:51
	954	153.8	50.3	Hulftegg, bei Rest. VAUDOISE ASSURANCES GPM		16:08	17:19	17:08	16:58
	895	154.6	49.5		<i>gefährliche Linkskurve</i>	16:09	17:20	17:09	16:59
	825	155.3	48.8		<i>gefährliche Linkskurve</i>	16:09	17:21	17:09	16:59
	710	158.0	46.1	Steg		16:12	17:24	17:12	17:02
	702	158.4	45.7	Abzweigung rechts, Tösstalstr., Ri Turbenthal	<i>Inseln 2x</i>	16:13	17:24	17:13	17:02
	686	160.0	44.1	Lipperschwendi	<i>Insel 1x</i>	16:15	17:27	17:15	17:05
	655	162.7	41.4	Bauma		16:19	17:31	17:19	17:08
	646	163.3	40.8	Abzweigung links Ri Bäretswil	<i>Inseln 2x</i>	16:20	17:31	17:20	17:09
	643	163.6	40.5	Abzweigung links Ri Bäretswil	<i>Inseln 2x</i>	16:20	17:32	17:20	17:09
	676	164.7	39.4	Neuthal	<i>Insel 1x</i>	16:22	17:34	17:22	17:11
###	714	165.9	38.2		<i>Bahnübergang</i>	16:24	17:36	17:24	17:13
	707	167.3	36.8	Bäretswil		16:26	17:38	17:26	17:14
	707	168.6	35.5	Abzweigung links, Bettswilerstr.		16:27	17:40	17:27	17:16
	796	169.8	34.3	Vorderbettswil		16:30	17:42	17:30	17:19
	801	170.3	33.8	Bettswil		16:31	17:43	17:31	17:20
	804	170.6	33.5	Abzweigung rechts, Maiwinkelstr. scharfe Rechtskurve		16:31	17:44	17:31	17:20
	805	171.3	32.8	Maiwinkel		16:32	17:45	17:32	17:21
	799	172.1	32.0	Kreuzung geradeaus, Höhenstr.		16:34	17:46	17:34	17:22
	806	174.5	29.6	Girenbad b. Hinwil		16:37	17:50	17:37	17:25
	780	174.9	29.2		<i>gefährliche Linkskurve</i>	16:37	17:50	17:37	17:26
	730	176.0	28.1	Wernetshausen		16:38	17:51	17:38	17:27
	725	176.1	28.0	Abzweigung rechts, Bachtelstr.	<i>Inseln 2x</i>	16:39	17:51	17:39	17:27
	627	177.4	26.7	Hinwil	<i>Inseln 3x</i>	16:40	17:53	17:40	17:28
###	582	178.1	26.0	Bachtelstr.	<i>Bahnübergang</i>	16:40	17:53	17:40	17:29
	569	178.3	25.8	Abzweigung rechts, Dürtnerstr.	<i>Insel 2x</i>	16:41	17:53	17:41	17:29
	575	178.5	25.6	Abzweigung links, Zürichstr.	<i>Insel 1x</i>	16:41	17:54	17:41	17:29
	571	178.8	25.3	Kreisel geradeaus, Kemptnerstr.		16:41	17:54	17:41	17:30
	562	179.5	24.6	Abzweigung rechts Ri Winterthur	<i>Verkehrsteiler 2x</i>	16:42	17:55	17:42	17:30
	560	179.8	24.3	Abzweigung links	<i>Insel 1x</i>	16:43	17:56	17:43	17:31
	557	180.0	24.1	Erlösen	<i>Insel 1x</i>	16:43	17:56	17:43	17:31
	550	180.6	23.5	Abzweigung links, Schulstr.		16:44	17:57	17:44	17:32
	541	181.4	22.7		<i>Brücke</i>	16:45	17:58	17:45	17:33
	540	181.5	22.6	Abzweigung rechts Ri Wetzikon	<i>Insel 1x</i>	16:45	17:58	17:45	17:33
	539	181.6	22.5		<i>Insel 1x</i>	16:45	17:58	17:45	17:33
	535	182.6	21.5	Wetzikon - Zieldurchfahrt - Rapperswilerstr.		16:46	18:00	17:46	17:34
	535	182.7	21.4		<i>Inseln 4x</i>	16:47	18:00	17:47	17:35
	530	183.5	20.6	Abzweigung rechts, Bahnhofstr.		16:48	18:01	17:48	17:36
	530	183.9	20.2	Bahnhofstr. 6	PROBON Sprint	16:48	18:01	17:48	17:36
	532	184.1	20.0		<i>Inseln 5x</i>	16:48	18:02	17:48	17:36
	539	184.4	19.7	Abzweigung rechts Ri Bauma		16:49	18:02	17:49	17:37
	541	184.5	19.6	Abzweigung rechts Ri Bauma	<i>Inseln 2x</i>	16:49	18:02	17:49	17:37
	546	184.8	19.3	Kreisel geradeaus Ri Bauma	<i>Inseln 4x</i>	16:50	18:03	17:50	17:37
	561	185.8	18.3	Kreisel geradeaus Ri Bauma	<i>Inseln 3x</i>	16:51	18:04	17:51	17:39
###	654	187.9	16.2		<i>Bahnübergang</i>	16:54	18:08	17:54	17:42
	704	189.0	15.1	Bäretswil		16:56	18:10	17:56	17:44
	707	190.1	14.0	Abzweigung rechts, Bettswilerstr.		16:58	18:11	17:58	17:45
	793	191.0	13.1	Bettswilerstr. VAUDOISE ASSURANCES GPM		16:59	18:13	17:59	17:47

Steigung/montée ▲ 1905m Gefälle/descente ▼ 2556m		Gesamtzeit/Temps prévu 4 h 52 min Stundenmittel/Moyenne horaire 42 km/h		Werbe- kolonne/ Cara- vane	Stundenmittel Moyenne 🕒 horaire km/h			
		Bearbeitet am 25.01.10 BZ Ort / Lieu			40	42	44	
	796	191.3	12.8	Vorderbettswil	17:00	18:14	18:00	17:47
	801	191.8	12.3	Bettswil	17:01	18:15	18:01	17:48
	804	192.1	12.0	Abzweigung rechts, Maiwinkelstr. <i>scharfe Rechtskurve</i>	17:01	18:15	18:01	17:48
	805	192.8	11.3	Maiwinkel	17:02	18:16	18:02	17:49
	799	193.6	10.5	Kreuzung geradeaus, Höhenstr. PROBON Sprint	17:03	18:17	18:03	17:50
	806	196.0	8.1	Girenbad b. Hinwil	17:06	18:20	18:06	17:53
	780	196.4	7.7	<i>gefährliche Linkskurve</i>	17:06	18:21	18:06	17:53
	730	197.5	6.6	Wernetshausen	17:07	18:21	18:07	17:54
	725	197.6	6.5	Abzweigung rechts, Bachtelstr. <i>Inseln 2x</i>	17:07	18:22	18:07	17:54
	627	198.9	5.2	Hinwil <i>Inseln 4x</i>	17:08	18:23	18:08	17:55
	582	199.6	4.5	Bachtelstr. <i>Bahnübergang</i>	17:09	18:23	18:09	17:56
	569	199.8	4.3	Abzweigung rechts, Dürtnenstr. <i>Insel 2x</i>	17:09	18:24	18:09	17:56
	575	200.0	4.1	Abzweigung links, Zürichstr. <i>Insel 1x</i>	17:10	18:24	18:10	17:56
	571	200.3	3.8	Kreisel geradeaus, Kemptnerstr.	17:10	18:24	18:10	17:57
	562	201.0	3.1	Abzweigung rechts Ri Winterthur <i>Verkehrsteiler 2x</i>	17:11	18:25	18:11	17:58
	560	201.3	2.8	Abzweigung links <i>Insel 1x</i>	17:11	18:26	18:11	17:58
	557	201.5	2.6	Erlosen <i>Insel 1x</i>	17:11	18:26	18:11	17:58
	550	202.1	2.0	Abzweigung links, Schulstr.	17:12	18:27	18:12	17:59
	541	202.9	1.2	<i>Brücke</i>	17:13	18:28	18:13	18:00
	540	203.0	1.1	Abzweigung rechts Ri Wetzikon <i>Insel 1x</i>	17:13	18:28	18:13	18:00
	539	203.1	1.0	<i>Insel 1x</i>	17:13	18:28	18:13	18:00
	535	204.1	0.0	Wetzikon - Ziel - Rapperswilerstrasse	17:15	18:29	18:15	18:01