







8. Etappe, Wetzikon - Liestal, 172.4 km				Samstag, 19. Juni 2010			
Steigung/montée ▲2304m		Gesamtzeit/Temps prévu 4 h 06 min		Werbe- kolonne/ Caravane	Stundenmittel		
Gefälle/descente ▼2514m		Stundenmittel/Moyenne horaire 42 km/h			Moyenne ⌚ horaire		
⚠		Bearbeitet am 25.03.10 BZ		40	42	44	
		Ort / Lieu					
	Neutralisation 4.6 km	Wetzikon, Rapperswilerstr. - Bahnhofstr. - Pfäffikerstr. - Hittnauerstr. - Ober Balm		12:59	13:59	13:59	13:59
	639 0.0 172.4	Hofhalden, Wetzikerstr. (Ortstafel)		13:09	14:09	14:09	14:09
	713 0.8 171.6	Abzweigung links, Ri Hittnau		13:10	14:10	14:10	14:10
	694 1.5 170.9	Oberhittnau		13:11	14:11	14:11	14:11
	668 2.2 170.2	Kreisel rechts, Dürstelenstr.		13:12	14:12	14:12	14:11
	663 2.3 170.1	Hittnau, Abzweigung links, Jakob-Stutz Str.		13:12	14:12	14:12	14:12
	640 3.2 169.2	Abzweigung links, Tösstalstr.		13:13	14:13	14:13	14:12
	639 3.3 169.1	Abzweigung rechts, Isikerstr.		13:13	14:13	14:13	14:13
	675 4.5 167.9	Isikon		13:15	14:15	14:15	14:14
	675 4.6 167.8	Abzweigung links Wallikerstr.		13:15	14:15	14:15	14:14
	675 5.0 167.4	Wallikon		13:15	14:16	14:15	14:15
	683 5.9 166.5	Humbel		13:17	14:17	14:17	14:16
	647 7.1 165.3	Sennhof		13:18	14:19	14:18	14:18
	623 7.9 164.5	Russikon		13:19	14:19	14:19	14:18
	608 8.2 164.2	Abzweigung rechts Ri Turbenthal		13:19	14:20	14:19	14:19
	612 10.3 162.1	Madetswil		13:22	14:23	14:22	14:22
	609 12.0 160.4	Ehrikon		13:24	14:25	14:24	14:24
	645 13.4 159.0	Wildberg		13:27	14:28	14:27	14:26
	546 16.0 156.4	Turbenthal		13:30	14:31	14:30	14:29
###	545 16.1 156.3	Wildbergstr.		13:30	14:31	14:30	14:29
	544 16.2 156.2	Abzweigung rechts, Tösstalstr., Ri Wil		13:30	14:31	14:30	14:29
	548 16.5 155.9	Abzweigung links, Girenbadstr.		13:31	14:32	14:31	14:30
	720 18.6 153.8	Girenbad		13:35	14:36	14:35	14:34
	696 20.2 152.2	Oberschlatt		13:37	14:38	14:37	14:36
	694 20.4 152.0	Abzweigung rechts Ri Hofstetten		13:37	14:39	14:37	14:36
	662 21.5 150.9	Hofstetten		13:39	14:40	14:39	14:37
	646 21.7 150.7	Abzweigung links Ri Rätterschen		13:39	14:40	14:39	14:37
	615 22.7 149.7	Abzweigung links Ri Waltenstein		13:40	14:41	14:40	14:38
	584 24.6 147.8	Waltenstein		13:42	14:44	14:42	14:41
	582 24.8 147.6	Abzweigung rechts Ri Rätterschen		13:42	14:44	14:42	14:41
	570 26.0 146.4	Tolhusen		13:44	14:46	14:44	14:42
	498 27.5 144.9	Rätterschen		13:45	14:47	14:45	14:44
	489 27.8 144.6	Abzweigung links, Pestalozzistr. Ri Winterthur		13:46	14:48	14:46	14:44
	480 28.1 144.3	Abzweigung links, St. Gallerstr., Ri Winterthur		13:46	14:48	14:46	14:44
	457 30.8 141.6	Abzweigung links, Im Schönengrund		13:50	14:52	14:50	14:48
	456 30.9 141.5	Winterthur		13:50	14:52	14:50	14:48
	455 31.0 141.4	Abzweigung rechts, Ohrbühlstr.		13:50	14:52	14:50	14:48
	455 31.1 141.3	Kreisel rechts, Industriestr.		13:50	14:52	14:50	14:48
	453 32.1 140.3	Abzweigung rechts, Grüzefeldstr.		13:51	14:54	14:51	14:49

Steigung/montée ▲2304m Gefälle/descente ▼2514m		Gesamtzeit/Temps prévu 4 h 06 min Stundenmittel/Moyenne horaire 42 km/h			Werbe- kolonne/ Carava- ne	Stundenmittel Moyenne ☺ horaire km/h		
			Bearbeitet am 25.03.10 BZ			40	42	44
Ort / Lieu								
	452	32.3	140.1	Würth Shop, Grüzefeldstr. WÜRTH Sprint	13:52	14:54	14:52	14:50
	451	32.4	140.0	Abzweigung links, St. Gallerstr. <i>Inseln 5x</i>	13:52	14:54	14:52	14:50
	449	32.9	139.5	Abzweigung rechts, Pflanzschulstr.	13:53	14:55	14:53	14:50
	447	33.2	139.2	Abzweigung links, Römerstr.	13:53	14:55	14:53	14:51
	444	33.6	138.8	Abzweigung rechts, General Guisanstr. <i>Inseln 3x</i>	13:53	14:56	14:53	14:51
	442	33.9	138.5	Kreuzung leicht links, St. Georgenstr.	13:54	14:56	14:54	14:52
	440	34.3	138.1	<i>Verkehrsteiler</i>	13:54	14:57	14:54	14:52
	439	34.5	137.9	Wülflingerstr. <i>Inseln 19x</i>	13:55	14:57	14:55	14:53
	425	36.7	135.7	Abzweigung links, Wülflingerstr. <i>Verkehrsteiler 2x</i>	13:58	15:00	14:58	14:55
	421	37.0	135.4	<i>Inseln 3x</i>	13:58	15:01	14:58	14:56
	410	38.0	134.4	Abzweigung links, Weiachstr., Ri Basel <i>Inseln 2x</i>	13:59	15:02	14:59	14:57
	401	39.8	132.6	Tössallmend <i>Verkehrsteiler</i>	14:02	15:04	15:02	14:59
	399	40.1	132.3	Kreisel gerade <i>Verkehrsteiler</i>	14:02	15:05	15:02	15:00
	401	40.6	131.8	Pfungen <i>Verkehrsteiler 2x</i>	14:03	15:06	15:03	15:00
	403	41.1	131.3	Kreisel geradeaus <i>Inseln 2x</i>	14:04	15:06	15:04	15:01
	428	45.2	127.2	Embrach <i>Verkehrsteiler 2x</i>	14:09	15:12	15:09	15:06
	426	45.4	127.0	Kreisel rechts, Hardrütistr. <i>Verkehrsteiler 4x</i>	14:09	15:12	15:09	15:06
	422	46.8	125.6	Hardrütistr. <i>Verkehrsteiler 2x</i>	14:11	15:14	15:11	15:08
	412	47.1	125.3	Rorbas <i>Inseln 3x</i>	14:12	15:15	15:12	15:09
	463	50.7	121.7	Wagenbrechi	14:18	15:21	15:18	15:15
	419	52.8	119.6	Kreisel geradeaus, Hochleistungsstr. <i>Verkehrsteiler 2x</i>	14:19	15:22	15:19	15:16
	420	53.5	118.9	Hochleistungsstr. <i>Verkehrsteiler 1x</i>	14:20	15:23	15:20	15:16
	418	53.7	118.7	Abzweigung rechts Ri Glattfelden	14:20	15:23	15:20	15:16
	414	54.1	118.3	Abzweigung links Ri Glattfelden <i>Verkehrsteiler 1x</i>	14:21	15:24	15:21	15:17
	410	54.2	118.2	Glattfelden	14:21	15:25	15:21	15:17
	408	54.3	118.1	Abzweigung rechts, Dorfstr. <i>Verkehrsteiler 1x</i>	14:22	15:26	15:22	15:18
	365	57.2	115.2	Aarütistr. <i>Verkehrsteiler 2x</i>	14:25	15:29	15:25	15:21
	372	57.7	114.7	Abzweigung links Ri Weiach	14:26	15:30	15:26	15:22
	375	57.9	114.5	Einfahrt rechts auf Hochleistungsstr. <i>Verkehrsteiler 1x</i>	14:26	15:30	15:26	15:22
	377	60.6	111.8	Weiach <i>Verkehrsteiler 1x</i>	14:30	15:34	15:30	15:26
	376	60.8	111.6	Kaiserstuhlerstr. <i>Verkehrsteiler 1x</i>	14:31	15:35	15:31	15:27
	368	62.6	109.8	Kreisel links, Belchenstr., Ri Fisibach	14:33	15:38	15:33	15:29
	527	65.4	107.0	Siglistorfer Höhe VAUDOISE ASSURANCES GPM	14:40	15:45	15:40	15:36
	520	65.5	106.9	Belchenstr. <i>Gefälle 13%</i>	14:40	15:45	15:40	15:36
	469	66.3	106.1	Siglistorf	14:41	15:45	15:41	15:36
	453	66.7	105.7	Belchenstr. <i>Rechtskurve mit Brunnen links</i>	14:41	15:46	15:41	15:37
	449	66.8	105.6	Abzweigung links, Dorfstr., Ri Baden	14:41	15:46	15:41	15:37
	476	69.8	102.6	Schneisingen	14:46	15:51	15:46	15:41
	468	70.1	102.3	Kreisel geradeaus, Kantonsstr.	14:46	15:51	15:46	15:42
	465	70.3	102.1	Kreisel geradeaus, Kantonsstr.	14:46	15:51	15:46	15:42
	459	70.7	101.7	Abzweigung rechts, Kantonsstr.	14:47	15:52	15:47	15:42
	449	70.9	101.5	Abzweigung rechts, Surbtalstr.	14:47	15:52	15:47	15:42
	439	72.4	100.0	Kreisel geradeaus Ri Basel <i>Verkehrsteiler 1x</i>	14:49	15:54	15:49	15:44
	439	72.5	99.9	Kreisel geradeaus, Surbtalstr.	14:49	15:54	15:49	15:44
	425	74.0	98.4	Lengnau <i>Inseln 2x</i>	14:51	15:56	15:51	15:46
	420	74.6	97.8	Kreisel geradeaus, Surbtalstr. <i>Insel 1x</i>	14:52	15:57	15:52	15:47
	394	78.0	94.4	Endingen	14:56	16:02	15:56	15:51
	386	79.2	93.2	Untererendingen	14:58	16:03	15:58	15:53
	386	80.2	92.2	Tegerfelden	14:59	16:05	15:59	15:54
	374	81.2	91.2	Kreisel geradeaus, Surbtalstr. <i>Insel 1x</i>	15:00	16:06	16:00	15:55
	362	82.6	89.8	Döttingen	15:02	16:08	16:02	15:57
	335	83.7	88.7	Abzweigung links, Surbtalstr., Ri Brugg <i>Inseln 2x</i>	15:04	16:10	16:04	15:58
	326	83.8	88.6	Abzweigung rechts, Hauptstr., Ri Klingnau	15:04	16:10	16:04	15:59
	325	84.3	88.1	Kreisel links, Aarestr., Ri Leuggern	15:05	16:11	16:05	15:59
	323	84.6	87.8	Kleindöttingen <i>Inseln 3x</i>	15:05	16:11	16:05	16:00
	322	86.2	86.2	Burlen	15:07	16:13	16:07	16:02
	326	86.9	85.5	Leuggern	15:08	16:14	16:08	16:03
	346	87.8	84.6	Abzweigung links, Baslerstr. Verpflegung/Ravitaillement	15:10	16:16	16:10	16:04
	390	89.6	82.8	Strick Höhe	15:12	16:19	16:12	16:07
	345	91.1	81.3	Leibstadt	15:14	16:21	16:14	16:08
	337	91.7	80.7	Abzweigung links, Rheintalstr., Ri Basel <i>Inseln 2x</i>	15:15	16:22	16:15	16:09

Steigung/montée ▲2304m Gefälle/descente ▼2514m		Gesamtzeit/Temps prévu 4 h 06 min Stundenmittel/Moyenne horaire 42 km/h		Werbe- kolonne/ Car- vane	Stundenmittel Moyenne ☺ horaire km/h				
		Bearbeitet am 25.03.10 BZ			40	42	44		
Ort / Lieu									
	312	93.0	79.4	Schwaderloch	15:17	16:23	16:17	16:11	
	317	97.4	75.0	Etzgen	15:23	16:30	16:23	16:17	
	312	97.8	74.6	Kreisel geradeaus Ri Basel	15:24	16:30	16:24	16:17	
	309	101.3	71.1	Kreisel geradeaus Ri Basel	<i>Inseln 3x</i>	15:29	16:36	16:29	16:22
	316	101.6	70.8	Laufenburg	<i>Insel 1x</i>	15:29	16:36	16:29	16:22
	314	104.2	68.2	Abzweigung rechts Ri Kaisten	<i>Insel 1x</i>	15:33	16:40	16:33	16:26
	327	105.2	67.2	Kaisten		15:34	16:41	16:34	16:27
	332	105.8	66.6	Abzweigung rechts, Dorfstr.	<i>Insel 1x</i>	15:35	16:42	16:35	16:28
	334	106.2	66.2	Abzweigung rechts, Kaistenbergstr.	<i>Insel 1x</i>	15:35	16:43	16:35	16:29
	473	108.1	64.3	Kaistenberg		15:40	16:48	16:40	16:33
	362	110.3	62.1	Frick		15:42	16:50	16:42	16:35
	345	111.2	61.2	Abzweigung links, Hauptstr., Ri Aarau	<i>Insel 1x</i>	15:43	16:51	16:43	16:36
	349	111.4	61.0	Abzweigung rechts, Schulstr., Ri Sissach	<i>Insel 1x</i>	15:44	16:51	16:44	16:36
	360	112.4	60.0	Gipf-Oberfrick		15:45	16:53	16:45	16:38
	395	115.2	57.2	Wittnau		15:49	16:58	16:49	16:42
	429	117.0	55.4	Kreuzung geradeaus, Rothenfluhstr.		15:52	17:01	16:52	16:45
	650	120.7	51.7	Wittnauer Höhe	VAUDOISE ASSURANCES GPM	16:01	17:10	17:01	16:53
	566	122.0	50.4		<i>stark drehende Rechtskurve</i>	16:02	17:11	17:02	16:54
	477	123.7	48.7	Rothenfluh		16:04	17:13	17:04	16:56
	466	123.9	48.5	Abzweigung rechts, Ruebgasse, Ri Sisach		16:04	17:13	17:04	16:56
	466	124.2	48.2	Abzweigung rechts, Ormalingenstr., Ri Sisach	<i>Insel 1x</i>	16:04	17:13	17:04	16:56
	430	126.8	45.6	Ormalingen	<i>Inseln 2x</i>	16:08	17:17	17:08	17:00
	412	128.4	44.0	Gelterkinden		16:10	17:19	17:10	17:02
	399	129.4	43.0	Abzweigung rechts, Rickenbacherstr.	<i>Insel 1x</i>	16:12	17:21	17:12	17:03
	460	131.1	41.3	Rickenbach		16:14	17:24	17:14	17:06
	475	131.6	40.8		<i>enge Passage</i>	16:15	17:25	17:15	17:07
	474	131.8	40.6	Abzweigung links, Wintersingerstr., Ri Sissach		16:16	17:25	17:16	17:07
	454	133.6	38.8	Wintersingen		16:18	17:28	17:18	17:09
	432	134.0	38.4	Abzweigung links, Sissacherstr.	<i>enge Passage</i>	16:19	17:28	17:19	17:10
	590	135.9	36.5	Abzweigung rechts, Hauptstr., Ri Liestal		16:24	17:33	17:24	17:15
	594	136.0	36.4	Wintersinger Höhe	VAUDOISE ASSURANCES GPM	16:24	17:34	17:24	17:15
	575	136.2	36.2	Nusshof		16:24	17:34	17:24	17:15
	540	136.6	35.8		<i>sehr enge Passage</i>	16:24	17:34	17:24	17:15
	537	138.1	34.3	Hersberg		16:26	17:36	17:26	17:17
	502	139.7	32.7	Abzweigung rechts, Arisdörferstr.		16:28	17:39	17:28	17:19
	388	141.0	31.4	Arisdorf		16:30	17:40	17:30	17:21
	374	141.6	30.8		<i>enge Passage</i>	16:31	17:41	17:31	17:21
	345	142.9	29.5	Abzweigung rechts, Olsbergerstr.		16:32	17:42	17:32	17:23
	386	144.7	27.7		<i>gefährliche Linkskurve</i>	16:35	17:45	17:35	17:25
	382	144.8	27.6	Olsberg		16:35	17:45	17:35	17:26
	380	144.9	27.5	Abzweigung rechts, Mitteldorf		16:35	17:46	17:35	17:26
	381	145.0	27.4	Abzweigung links, Mitteldorf, Ri Giebenach		16:35	17:46	17:35	17:26
	322	147.9	24.5	Giebenach, Hauptstr.		16:39	17:50	17:39	17:29
	329	148.1	24.3	Abzweigung links, Füllinsdörferstr.		16:39	17:50	17:39	17:30
	376	149.8	22.6	Füllinsdorf		16:43	17:53	17:43	17:33
	388	150.4	22.0	Giebenacherstr.	<i>grosses Gefälle</i>	16:44	17:55	17:44	17:34
	325	151.2	21.2		<i>gefährliche Rechtskurve, Inseln 2x</i>	16:45	17:55	17:45	17:35
	318	151.3	21.1	Liestal		16:45	17:56	17:45	17:35
	330	151.9	20.5	Fraumattstr.	PROBON Sprint	16:45	17:56	17:45	17:35
	334	152.9	19.5	Abzweigung rechts, Gasstr.	<i>Insel 1x</i>	16:47	17:58	17:47	17:37
	320	153.3	19.1	Abzweigung links, Rheinstr.	<i>Inseln 2x</i>	16:47	17:58	17:47	17:37
	318	153.4	19.0	Abzweigung links, Rathausstr.		16:47	17:58	17:47	17:37
	328	153.7	18.7		<i>Torbogen 3.5m breit</i>	16:48	17:59	17:48	17:38
	330	153.8	18.6	Abzweigung leicht links, Kasernenstr.		16:48	17:59	17:48	17:38
	330	154.1	18.3	Liestal - Zieldurchfahrt - Kasernenstr.		16:48	18:00	17:48	17:38
	326	154.2	18.2	Abzweigung links, Militärstr.		16:49	18:00	17:49	17:38
	318	154.4	18.0	Abzweigung links Rosenstr.		16:49	18:00	17:49	17:39
	315	155.0	17.4	Abzweigung rechts, Arisdörferstr.	<i>Insel 1x</i>	16:50	18:01	17:50	17:39
	318	155.1	17.3	Abzweigung rechts, Arisdörferstr.	<i>Inseln 2x</i>	16:50	18:01	17:50	17:40
	502	158.0	14.4	Windenthaler Höhe	VAUDOISE ASSURANCES GPM	16:56	18:07	17:56	17:45
	388	159.3	13.1	Arisdorf		16:57	18:09	17:57	17:47

Steigung/montée ▲2304m Gefälle/descente ▼2514m		Gesamtzeit/Temps prévu 4 h 06 min Stundenmittel/Moyenne horaire 42 km/h		Werbe- kolonne/ Cara- vane	Stundenmittel Moyenne ⌚ horaire km/h			
		Bearbeitet am 25.03.10 BZ			40	42	44	
Ort / Lieu								
				<i>enge Passage</i>	16:58	18:09	17:58	17:47
	374	159.9	12.5		16:58	18:10	17:58	17:47
	345	160.2	12.2	Abzweigung rechts, Olsbergerstr.				
	430	161.4	11.0	Olsbergstr. PROBON Sprint	17:00	18:12	18:00	17:50
	386	163.0	9.4	<i>gefährliche Linkskurve</i>	17:03	18:14	18:03	17:52
	382	163.1	9.3	Olsberg	17:03	18:14	18:03	17:52
	380	163.2	9.2	Abzweigung rechts, Mitteldorf	17:03	18:15	18:03	17:52
	381	163.3	9.1	Abzweigung links, Mitteldorf, Ri Giebenach	17:03	18:15	18:03	17:52
	322	166.2	6.2	Giebenach, Hauptstr.	17:07	18:19	18:07	17:56
	329	166.4	6.0	Abzweigung links, Füllinsdörferstr.	17:07	18:19	18:07	17:56
	376	168.1	4.3	Füllinsdorf	17:10	18:22	18:10	17:59
	388	168.7	3.7	Giebenacherstr. <i>grosses Gefälle</i>	17:11	18:23	18:11	17:59
	325	169.5	2.9	<i>gefährliche Rechtskurve, Inseln 2x</i>	17:11	18:24	18:11	18:00
	318	169.6	2.8	Liestal	17:12	18:24	18:12	18:00
	330	170.2	2.2	Fraumattstr.	17:12	18:25	18:12	18:01
	334	171.2	1.2	Abzweigung rechts, Gasstr. <i>Insel 1x</i>	17:14	18:26	18:14	18:02
	320	171.6	0.8	Abzweigung links, Rheinstr. <i>Inseln 2x</i>	17:14	18:27	18:14	18:03
	318	171.7	0.7	Abzweigung links, Rathausstr.	17:14	18:27	18:14	18:03
	328	172.0	0.4	<i>Torbogen 3.5m breit</i>	17:15	18:27	18:15	18:03
	330	172.1	0.3	Abzweigung leicht links, Kasernenstr.	17:15	18:27	18:15	18:04
	330	172.4	0.0	Liestal - Ziel - Kasernenstrasse	17:15	18:28	18:15	18:04