




Zeitplan 5. Etappe: Cagnes-sur-Mer / Marseille, 228,5km

STRECKE		KILOMETER		ZEITEN			
		zum Ziel	vom Start	Karawane	44.0 km/h	42.0 km/h	40.0 km/h
	ALPES-MARITIMES (06)						
	CAGNES-SUR-MER (N98-D6007-D36-D136-D2085-D6007)			09h45	11h45	11h45	11h45
	VILLENEUVE-LOUBET						
	CAGNES-SUR-MER	228.5	0.0	10h00	12h00	12h00	12h00
	Carrefour D6007-D4	226.0	2.5	10h03	12h03	12h03	12h03
	BIOT	224.5	4.0	10h05	12h05	12h05	12h05
	VALBONNE (D4-D3)	214.5	14.0	10h21	12h19	12h20	12h21
	OPIO (près)	208.5	20.0	10h30	12h27	12h29	12h30
	CHÂTEAUNEUF-GRASSE (D3-D2085)	207.0	21.5	10h32	12h29	12h30	12h32
	Côte de Châteauneuf-Grasse	206.5	22.0	10h32	12h30	12h31	12h32
	Magagnosc	205.5	23.0	10h34	12h31	12h33	12h34
	GRASSE (D2085-D307-D4-D104-N85-D2562)	202.0	26.5	10h39	12h36	12h37	12h39
	PEYMEINADE	193.0	35.5	10h53	12h48	12h50	12h53
	Le Val du Tignet (LE TIGNET)	189.5	39.0	10h58	12h53	12h55	12h58
	VAR (83)						
	Carrefour D562-D19	174.5	54.0	11h20	13h13	13h17	13h20
	FAYENCE (D19-D563)	171.5	57.0	11h25	13h17	13h21	13h25
	Carrefour D563-D562	168.0	60.5	11h30	13h22	13h26	13h30
	Terrissole (FIGANIÈRES)	146.5	82.0	12h03	13h52	13h57	14h03
	DRAGUIGNAN (D562-D1555-D557)	141.0	87.5	12h11	13h59	14h05	14h11
	Col de l'Ange	135.5	93.0	12h19	14h07	14h13	14h19
	Carrefour D557-D562	135.0	93.5	12h20	14h07	14h13	14h20
	LORGUES	126.0	102.5	12h33	14h19	14h26	14h33
	ENTRECASTEAUX	116.0	112.5	12h48	14h33	14h40	14h48
	CARCÈS (D562-D13)	110.0	118.5	12h58	14h41	14h49	14h58
	Carrefour D13-D24	101.5	127.0	13h10	14h53	15h01	15h10
	VINS-SUR-CARAMY	96.0	132.5	13h18	15h00	15h09	15h18
	BRIGNOLES (D24-D554-VC-D554-VC)	88.5	140.0	13h30	15h11	15h20	15h30
	Carrefour VC-D405	85.5	143.0	13h34	15h15	15h24	15h34
	LA CELLE	85.0	143.5	13h35	15h15	15h24	15h35
	Carrefour D405-D5	81.5	147.0	13h40	15h20	15h30	15h40
	Côte de la Roquebrussanne	74.5	154.0	13h51	15h30	15h40	15h51
	LA ROQUEBRUSSANNE	73.0	155.5	13h53	15h32	15h42	15h53
	Carrefour D5-D554	67.5	161.0	14h01	15h39	15h50	16h01
	MÉOUNES-LÈS-MONTRIEUX (D554-D2)	65.0	163.5	14h05	15h43	15h53	16h05
	SIGNES	56.0	172.5	14h19	15h55	16h06	16h19
	Le Camp (LE CASTELLET)	44.5	184.0	14h35	16h10	16h22	16h35
	Carrefour D2-DN8	44.5	184.0	14h35	16h10	16h22	16h35

	BOUCHES-DU-RHÔNE (13)						
	CUGES-LES-PINS	39.0	189.5	14h44	16h18	16h31	16h44
	Carrefour D8 N-D1	35.0	193.5	14h50	16h23	16h36	16h50
	Côte des Bastides	30.5	198.0	14h57	16h30	16h42	16h57
	ROQUEFORT-LA-BÉDOULE	29.5	199.0	14h58	16h31	16h44	16h58
	Les Nouvelles	29.0	199.5	14h59	16h32	16h45	16h59
	Les Fourniers	25.5	203.0	15h04	16h36	16h50	17h04
	Les Sardons	24.5	204.0	15h05	16h38	16h51	17h05
	CASSIS (D1-D559)	20.5	208.0	15h11	16h43	16h56	17h11
	Col de la Gineste	12.5	216.0	15h23	16h54	17h08	17h23
	MARSEILLE (entrée)	10.0	218.5	15h28	16h58	17h12	17h28
	MARSEILLE	0.0	228.5	15h42	17h11	17h26	17h42