




Zeitplan 6. Etappe: Aix-en-Provence / Montpellier, 176,5km

STRECKE		KILOMETER		ZEITEN			
		zum Ziel	vom Start	Karawane	46.0 km/h	44.0 km/h	42.0 km/h
	BOUCHES-DU-RHÔNE (13)						
	AIX-EN-PROVENCE (D64-D10-D7 N-D10-D17)			11h00	13h00	13h00	13h00
	AIX-EN-PROVENCE	176.5	0.0	11h20	13h20	13h20	13h20
	ÉGUILLES (D17-D543)	174.5	2.0	11h22	13h22	13h22	13h22
	Carrefour D543-D7 N	170.5	6.0	11h28	13h27	13h28	13h28
	SAINT-CANNAT	164.5	12.0	11h37	13h35	13h36	13h37
	LAMBESC	159.0	17.5	11h44	13h42	13h43	13h44
	Cazan (VERNÈGUES)	152.5	24.0	11h54	13h51	13h52	13h54
	Pont-Royal	149.5	27.0	11h58	13h55	13h56	13h58
	MALLEMORT (près)	147.5	29.0	12h01	13h58	13h59	14h01
	Carrefour D7 N-D23	146.0	30.5	12h03	14h00	14h01	14h03
	Carrefour D23-D17 D	141.5	35.0	12h10	14h06	14h08	14h10
	LAMANON (D17 D-VC-D72 F-D17 D)	139.5	37.0	12h12	14h08	14h10	14h12
	Passage à niveau n°7	139.0	37.5	12h13	14h08	14h11	14h13
	Carrefour D17 D-D17 E	135.5	41.0	12h19	14h13	14h16	14h19
	EYGUIÈRES (D17 E-D72 B-D17)	135.0	41.5	12h19	14h14	14h16	14h19
	AUREILLE	126.0	50.5	12h32	14h25	14h28	14h32
	MOURIÈS	120.5	56.0	12h40	14h33	14h36	14h40
	MAUSSANE-LES-ALPILLES	113.5	63.0	12h50	14h42	14h46	14h50
	MAUSSANE-LES-ALPILLES (D17-D5)	113.5	63.0	12h50	14h42	14h46	14h50
	Carrefour D5-D27 A	111.0	65.5	12h53	14h45	14h49	14h53
	LES BAUX-DE-PROVENCE (D27 A-D27)	109.0	67.5	12h56	14h48	14h52	14h56
	Col de la Vayède	108.5	68.0	12h57	14h48	14h52	14h57
	Carrefour D27-D78 F	107.0	69.5	12h59	14h50	14h54	14h59
	Carrefour D78 F-D17	104.0	72.5	13h03	14h54	14h59	15h03
	Carrefour D17-D33 A	102.5	74.0	13h05	14h56	15h01	15h05
	FONTVIEILLE (près)	102.0	74.5	13h06	14h57	15h01	15h06
	Carrefour D33 A-D33	98.5	78.0	13h11	15h02	15h06	15h11
	Chapelle Saint-Gabriel	96.5	80.0	13h14	15h04	15h09	15h14
	Carrefour D32-D970	96.0	80.5	13h14	15h04	15h09	15h14
	TARASCON	92.5	84.0	13h19	15h09	15h14	15h19
	GARD (30)						
	BEUCAIRE (D986 L-D38)	90.0	86.5	13h23	15h12	15h17	15h23
	BEUCAIRE	86.5	90.0	13h28	15h17	15h22	15h28
	BELLEGARDE (près)	76.0	100.5	13h43	15h31	15h37	15h43
	SAINT-GILLES (D38-VC-D6572)	65.5	111.0	13h58	15h44	15h51	15h58
	VAUVERT	47.0	129.5	14h25	16h09	16h16	16h25
	Passage à niveau n°21	46.0	130.5	14h26	16h10	16h18	16h26

	LE CAILAR (près)	43.0	133.5	14h30	16h14	16h22	16h30
	AIMARGUES	41.5	135.0	14h33	16h16	16h24	16h33
	Carrefour D6572-N113	37.0	139.5	14h39	16h22	16h30	16h39
	HÉRAULT (34)						
	LUNEL (N113-D24)	35.0	141.5	14h42	16h24	16h33	16h42
	SAINT-JUST	31.5	145.0	14h47	16h29	16h38	16h47
	LANSARGUES	27.5	149.0	14h53	16h34	16h43	16h53
	Carrefour D24-D24 E8	21.5	155.0	15h01	16h42	16h51	17h01
	MAUGUIO (près)	19.5	157.0	15h04	16h44	16h54	17h04
	Carrefour D24 E8-D189	19.5	157.0	15h04	16h44	16h54	17h04
	Boirargues (LATTES)	12.0	164.5	15h15	16h54	17h04	17h15
	Tramway	11.0	165.5			15h16	16h55
	MONTPELLIER (entrée)	9.5	167.0	15h18	16h58	17h08	17h18
	Tramway	7.5	169.0				15h21
	MONTPELLIER	0.0	176.5	15h32	17h10	17h20	17h32