









Zeitplan 7. Etappe: Montpellier / Albi, 205,5km

STRECKE		KILOMETER		ZEITEN			
		zum Ziel	vom Start	Karawane	43.0 km/h	41.0 km/h	39.0 km/h
	HÉRAULT (34)						
	MONTPELLIER (VC-D5)			10h00	12h00	12h00	12h00
	LAVÉRUNE (près)						
	MONTPELLIER	205.5	0.0	10h20	12h20	12h20	12h20
	PIGNAN (près)	202.5	3.0	10h24	12h24	12h24	12h24
	COURNONTERRAL (près)	198.0	7.5	10h31	12h30	12h30	12h31
	COURNONSEC	196.0	9.5	10h34	12h33	12h34	12h34
	MONTBAZIN	192.0	13.5	10h41	12h39	12h40	12h41
	Carrefour D5-D2	190.5	15.0	10h43	12h41	12h42	12h43
	VILLEVEYRAC (D2-D5)	184.5	21.0	10h52	12h49	12h50	12h52
	MONTAGNAC (D5-D613)	173.5	32.0	11h09	13h05	13h07	13h09
	Carrefour D613-D913	168.5	37.0	11h17	13h11	13h14	13h17
	PÉZENAS (D913-D13 E18)	167.5	38.0	11h18	13h13	13h16	13h18
	Passage à niveau : Désaffecté	167.0	38.5	11h18	13h13	13h16	13h18
	Carrefour D13 E18-D13	165.0	40.5	11h22	13h16	13h19	13h22
	ROUJAN	156.0	49.5	11h35	13h28	13h32	13h35
	GABIAN	152.0	53.5	11h42	13h34	13h38	13h42
	ROQUESELLES (près)	145.5	60.0	11h52	13h43	13h47	13h52
	FAUGÈRES	142.5	63.0	11h57	13h48	13h52	13h57
	Carrefour D13-D909	141.0	64.5	11h59	13h49	13h54	13h59
	Carrefour D909-D909 A	138.5	67.0	12h03	13h53	13h58	14h03
	HÉRÉPIAN (D909 A-D13)	134.0	71.5	12h10	14h00	14h05	14h10
	Col des 13 Vents (600 m)	125.5	80.0	12h22	14h11	14h16	14h22
	SAINT-GERVAIS-SUR-MARE (D13-D22-D13-D922)	122.5	83.0	12h27	14h16	14h21	14h27
	Andabre (ROSI)	117.5	88.0	12h35	14h22	14h28	14h35
	Le Péras (CASTANET-LE-HAUT)	113.5	92.0	12h41	14h28	14h34	14h41
	La Croix de Mounis (CASTANET-LE-HAUT)	111.0	94.5	12h45	14h31	14h38	14h45
	Col de la Croix de Mounis (809 m)	111.0	94.5	12h45	14h32	14h38	14h45
	TARN (81)						
	MURAT-SUR-VÈBRE	104.5	101.0	12h55	14h41	14h48	14h55
	MURAT-SUR-VÈBRE	101.5	104.0	13h00	14h45	14h52	15h00
	Col de la Jasse	97.0	108.5	13h07	14h51	14h58	15h07
	MOULIN-MAGE	95.0	110.5	13h10	14h54	15h01	15h10
	La Trivalle (AMOULIN-MAGE)	91.5	114.0	13h15	14h58	15h06	15h15
	LACAUNE (D622-D81)	86.5	119.0	13h23	15h06	15h14	15h23
	Vié	83.0	122.5	13h28	15h11	15h19	15h28
	GIJOUNET	75.0	130.5	13h40	15h22	15h30	15h40
	VIANE PIERRE SEGADE	71.5	134.0	13h46	15h27	15h36	15h46

	VIANE	70.5	135.0	13h47	15h28	15h37	15h47
	Lacombalié	69.5	136.0	13h49	15h30	15h39	15h49
	LACAZE	64.5	141.0	13h56	15h36	15h46	15h56
	Côte de la Quintaine	56.5	149.0	14h09	15h47	15h57	16h09
	La Trivalle (RAYSSAC)	51.0	154.5	14h17	15h55	16h06	16h17
	La Tibarié (RAYSSAC)	47.5	158.0	14h22	16h00	16h11	16h22
	MONT-ROC (près)	43.0	162.5	14h30	16h07	16h18	16h30
	TEILLET	35.0	170.5	14h42	16h18	16h29	16h42
	Côte de Teillet	34.5	171.0	14h42	16h18	16h30	16h42
	Maguelonne (TERRE-CLAPIER)	27.0	178.5	14h54	16h28	16h41	16h54
	Carrefour D81-D74	24.0	181.5	14h59	16h33	16h45	16h59
	Carrefour D74-D13	22.5	183.0	15h01	16h35	16h47	17h01
	Carrefour D13-D74	21.5	184.0	15h03	16h36	16h49	17h03
	Carrefour D74-D120	19.5	186.0	15h06	16h39	16h52	17h06
	Laurens (DÉNAT)	19.0	186.5	15h07	16h40	16h53	17h07
	Carrefour D120-D612	17.0	188.5	15h09	16h42	16h55	17h09
	LABASTIDE-DÉNAT (près)	12.0	193.5	15h17	16h50	17h03	17h17
	PUYGOUZON (près)	8.5	197.0	15h23	16h55	17h08	17h23
	ALBI (D612-D60-D600-D90) (entrée)	5.5	200.0	15h28	16h59	17h13	17h28
	Passage à niveau n°1	4.0	201.5	15h30	17h01	17h15	17h30
	ALBI	0.0	205.5	15h36	17h07	17h21	17h36