




Zeitplan 8. Etappe: Castres / Ax 3 Domaines , 195km

STRECKE		KILOMETER		ZEITEN			
		zum Ziel	vom Start	Karawane	39.0 km/h	37.0 km/h	35.0 km/h
	TARN (81)						
	CASTRES			09h35	11h35	11h35	11h35
	Passage à niveau n°4						
	CASTRES	195.0	0.0	09h45	11h45	11h45	11h45
	NAVÈS (près)	194.0	1.0	09h47	11h46	11h46	11h47
	SAINT-AFFRIQUE-LES-MONTAGNES (D85-VC-D85)	189.0	6.0	09h55	11h54	11h54	11h55
	VERDALLE	184.5	10.5	10h02	12h01	12h01	12h02
	En Calcat	182.5	12.5	10h06	12h04	12h05	12h06
	DOURGNE (D85-D12-D85)	181.0	14.0	10h08	12h06	12h07	12h08
	SAINT-AMANCET (près)	176.5	18.5	10h17	12h13	12h15	12h17
	SORÈZE	174.0	21.0	10h21	12h17	12h19	12h21
	Pont Cruzet (D85-D151)	171.0	24.0	10h25	12h21	12h23	12h25
	Côte de Saint-Ferréol	168.5	26.5	10h30	12h25	12h28	12h30
	Carrefour D151-D629	168.5	26.5	10h30	12h25	12h28	12h30
	Saint-Ferréol	168.0	27.0	10h31	12h26	12h28	12h31
	HAUTE-GARONNE (31)						
	Saint-Ferréol	168.0	27.0	10h31	12h26	12h29	12h31
	REVEL (D629-D622)	165.5	29.5	10h35	12h30	12h32	12h35
	Carrefour D622-D624	160.0	35.0	10h44	12h38	12h41	12h44
	AUDE (11)						
	LA POMARÈDE (près)	155.5	39.5	10h52	12h45	12h48	12h52
	PEYRENS	149.5	45.5	11h02	12h54	12h58	13h02
	Passage à niveau n°3	146.0	49.0	11h08	13h00	13h04	13h08
	CASTELNAUDARY (D624-D1113-D623)	145.0	50.0	11h10	13h01	13h05	13h10
	VILLASAVARY	131.0	64.0	11h34	13h23	13h28	13h34
	Carrefour D623-D119	127.5	67.5	11h41	13h29	13h34	13h41
	Carrefour D119-D623	126.0	69.0	11h43	13h31	13h36	13h43
	LASSERRE-DE-PROUILLE (près)	124.0	71.0	11h46	13h34	13h40	13h46
	CAMBIEURE (près)	116.0	79.0	12h00	13h46	13h53	14h00
	LAURAGUEL	111.5	83.5	12h08	13h53	14h00	14h08
	GAJA-ET-VILLEDIEU (près)	108.5	86.5	12h13	13h57	14h05	14h13
	LIMOUX (D623-D118)	106.5	88.5	12h16	14h00	14h08	14h16
	COURNANEL	102.0	93.0	12h24	14h08	14h16	14h24
	ALET-LES-BAINS (près)	95.5	99.5	12h35	14h18	14h26	14h35
	LUC-SUR-AUDE	90.5	104.5	12h44	14h25	14h34	14h44
	COUIZA	88.5	106.5	12h47	14h28	14h37	14h47
	ESPÉRAZA	85.0	110.0	12h53	14h34	14h43	14h53
	CAMPAGNE-SUR-AUDE	83.0	112.0	12h56	14h37	14h46	14h56
	QUILLAN (D118-VC-D117)	78.5	116.5	13h04	14h44	14h53	15h04
	QUILLAN	75.5	119.5	13h09	14h48	14h58	15h09
	BELVIANES-ET-CAVIRAC	73.0	122.0	13h14	14h53	15h03	15h14
	SAINT-MARTIN-LYS	68.0	127.0	13h22	15h00	15h11	15h22
	Carrefour D117-D118	64.5	130.5	13h28	15h05	15h16	15h28
	AXAT	64.0	131.0	13h29	15h06	15h17	15h29
	Gorges de Saint-Georges	61.0	134.0	13h34	15h11	15h22	15h34
	Gesse (BESSÈDE-DE-SAULT)	54.0	141.0	13h47	15h22	15h33	15h47
	Usson Les Bains (ESCOULOUBRE)	44.5	150.5	14h02	15h36	15h48	16h02

	ARIÈGE (09)						
	Carrefour D118-D16	44.5	150.5	14h03	15h36	15h49	16h03
	Usson	43.5	151.5	14h04	15h38	15h50	16h04
	ROUZE	42.5	152.5	14h06	15h40	15h52	16h06
	Carrefour D16-D116	41.5	153.5	14h08	15h41	15h54	16h08
	MIJANÈS (D116-D25)	39.5	155.5	14h11	15h43	15h56	16h11
	Col de Pailhères (2 001 m)	29.0	166.0	14h29	16h00	16h14	16h29
	Lavail	17.5	177.5	14h49	16h17	16h32	16h49
	Goulours	16.5	178.5	14h50	16h19	16h34	16h50
	ASCOU	15.0	180.0	14h53	16h22	16h37	16h53
	Carrefour D25-D613	13.5	181.5	14h55	16h24	16h39	16h55
	AX-LES-THERMES (D613-N20-D820)	10.5	184.5	15h00	16h28	16h43	17h00
	Bonascre	2.0	193.0	15h16	16h42	16h58	17h16
	Ax 3 Domaines	1.5	193.5	15h16	16h42	16h59	17h16
	AX 3 DOMAINES	0.0	195.0	15h18	16h44	17h00	17h18