





Zeitplan 12. Etappe: Fougères / Tours , 218km

STRECKE		KILOMETER		ZEITEN			
		zum Ziel	vom Start	Karawane	44.0 km/h	42.0 km/h	40.0 km/h
	ILLE-ET-VILAINE (35)						
	FOUGÈRES			09h50	11h50	11h50	11h50
	FOUGÈRES	218.0	0.0	10h10	12h10	12h10	12h10
	DOMPIERRE-DU-CHEMIN	211.0	7.0	10h20	12h20	12h20	12h20
	Les Plantes	204.0	14.0	10h31	12h29	12h30	12h31
	PRINCÉ	203.5	14.5	10h32	12h30	12h31	12h32
	MAYENNE (53)						
	LA CROIXILLE (D30-D29-D30)	200.5	17.5	10h36	12h33	12h34	12h36
	LE BOURGNEUF-LA-FORÊT	192.5	25.5	10h48	12h44	12h46	12h48
	La Maitrie	187.0	31.0	10h56	12h52	12h54	12h56
	SAINT-OUËN-DES-TOITS	186.5	31.5	10h57	12h53	12h55	12h57
	Les Chênes Secs (CHANGÉ)	182.0	36.0	11h04	12h59	13h01	13h04
	Carrefour D30-D31	181.5	36.5	11h04	12h59	13h02	13h04
	Carrefour D31-D900	177.0	41.0	11h11	13h06	13h08	13h11
	Carrefour D900-VC	175.5	42.5	11h13	13h08	13h10	13h13
	LAVAL (VC-D21)	175.5	42.5	11h14	13h08	13h11	13h14
	FORCÉ	166.5	51.5	11h27	13h20	13h23	13h27
	PARNÉ-SUR-ROC (près)	163.0	55.0	11h32	13h25	13h28	13h32
	MESLAY-DU-MAINE	152.5	65.5	11h48	13h39	13h43	13h48
	BEAUMONT-PIED-DE-BOEUF (près)	141.0	77.0	12h05	13h55	14h00	14h05
	SAINT-LOUP-DU-DORAT	140.0	78.0	12h07	13h56	14h01	14h07
	BOUESSAY	137.0	81.0	12h11	14h00	14h05	14h11
	SARTHE (72)						
	SABLÉ-SUR-SARTHE (D306-D24)	132.5	85.5	12h18	14h06	14h12	14h18
	PRÉCIGNÉ	121.5	96.5	12h34	14h21	14h27	14h34
	Carrefour D24-D23	113.5	104.5	12h47	14h32	14h39	14h47
	MAINE-ET-LOIRE (49)						
	DURTAL (D59-VC-D323-D18)	108.5	109.5	12h54	14h39	14h46	14h54
	DURTAL	106.0	112.0	12h58	14h43	14h50	14h58
	LES RAIRIES (près)	103.5	114.5	13h01	14h46	14h53	15h01
	MONTIGNÉ-LÈS-RAIRIES	101.0	117.0	13h05	14h49	14h57	15h05
	CHEVIRÉ-LE-ROUGE	97.5	120.5	13h10	14h54	15h02	15h10
	BAUGÉ (D18-VC-D766-D58)	90.0	128.0	13h22	15h04	15h13	15h22
	LE GUÉDÉNIAU	81.5	136.5	13h35	15h16	15h25	15h35
	MOULIHERNE	75.5	142.5	13h43	15h24	15h33	15h43
	Carrefour D58-D62	75.0	143.0	13h44	15h25	15h34	15h44
	LINIÈRES-BOUTON	70.0	148.0	13h51	15h31	15h41	15h51
	LA PELLERINE	67.0	151.0	13h56	15h36	15h46	15h56
	INDRE-ET-LOIRE (37)						

	RILLÉ	57.0	161.0	14h11	15h49	15h59	16h11
	La Fuye (HOMMES)	53.5	164.5	14h16	15h54	16h05	16h16
	SAVIGNÉ-SUR-LATHAN (D49-VC-C10-D49)	52.0	166.0	14h18	15h56	16h07	16h18
	SAVIGNÉ-SUR-LATHAN	52.0	166.0	14h18	15h56	16h07	16h18
	CLÉRÉ-LES-PINS (D49-D34)	47.0	171.0	14h26	16h03	16h14	16h26
	MAZIÈRES-DE-TOURAINES (D34-VC)	40.5	177.5	14h36	16h11	16h23	16h36
	Carrefour VC-D15	35.0	183.0	14h44	16h19	16h31	16h44
	LANGEAIS (D15-D953-VC-D952-D57)	35.0	183.0	14h44	16h20	16h31	16h44
	LA CHAPELLE-AUX-NAUX (près)	29.0	189.0	14h53	16h27	16h39	16h53
	LIGNIÈRES-DE-TOURAINES (D57-D7)	27.0	191.0	14h56	16h30	16h42	16h56
	VALLÈRES (près)	23.5	194.5	15h01	16h35	16h47	17h01
	VILLANDRY	19.0	199.0	15h08	16h41	16h54	17h08
	SAVONNIÈRES	16.5	201.5	15h12	16h44	16h57	17h12
	TOURS (D7-D86-VC-D140) (entrée)	5.5	212.5	15h28	16h59	17h13	17h28
	SAINT-PIERRE-DES-CORPS (D140-VC)	1.5	216.5	15h34	17h05	17h19	17h34
	TOURS	0.0	218.0	15h36	17h07	17h21	17h36